

# **BRANDSCHUTZBEDARFSPLAN**

**der**

## **Gemeinde Lichtenau**

Stand vom: 13.03.2019

Dieser Brandschutzbedarfsplan wurde durch den Gemeinderat der Gemeinde Lichtenau mit  
Beschluss am 01.04.2019 bestätigt.

aufgestellt:  
Ute Steuer

fortgeschrieben:  
Stefanie Weikert

bestätigt:  
Andreas Graf  
Bürgermeister  
Gemeinde Lichtenau

- Siegel -

## **Inhalt:**

1. Einleitung
2. Ziele und Inhalt des Brandschutzbedarfsplanes
3. Aufgaben der Feuerwehr
  - 3.1 Pflichtaufgaben
  - 3.2 Weitere Aufgaben
4. Allgemeine Angaben zur Gemeinde
5. Gefährdungspotential
  - 5.1. Allgemeines Risiko
  - 5.2. Besonderes Risiko
6. Schutzzielefestlegung
7. Erforderliche Grund- und Zusatzausstattung der Feuerwehr und personelle Anforderungen
  - 7.1. Ermittlung der erforderlichen Standorte an Feuerwehrgerätehäusern und deren Grundausstattung in den Einsatzbereichen der erforderlichen Standorte
  - 7.2. Ermittlung der zusätzlichen Ausrüstung der Standorte nach besonderen Risiken
  - 7.3. Festlegung der notwendigen Personalstruktur
8. Vergleich / Bewertung / Zusammenfassung
  - 8.1. Ausstattung
  - 8.2. Personal
  - 8.3. Organisation
  - 8.4. Löschwasserversorgung

## Anlagen

- Anlage 01: Allgemeine Angaben zur Gemeinde
- Anlage 02: Flächennutzungsplan
- Anlage 03: Gewerbegebiete
- Anlage 04: Einsatzstatistik
- Anlage 05: Besondere Risiken und notwendige Ausrüstung
- Anlage 06: Planungsergebnis und Soll- / Ist-Vergleich – Ausrüstung und Personal
- Anlage 07: Darstellung der rechtlichen Grundlagen und Erläuterungen
- Anlage 08: Protokolle Messfahrten
- Anlage 09: Gemarkung / Ortsteile
- Anlage 10: Feuerwehrstandorte und Einsatzbereiche – Erreichbarkeit 4 min
- Anlage 10a: 9 min Ausrückebereich
- Anlage 11.1: Karte Grundschutz Löschwasserversorgung
- Anlage 11.2: Tabelle Löschwasserentnahmestellen

## **1. Einleitung**

Die Gemeinde Lichtenau unterhält gegenwärtig eine Freiwillige Feuerwehr mit fünf Ortsfeuerwehren. Die Standorte befinden sich in den Ortsteilen Auerswalde, Garnsdorf, Krumbach, Oberlichtenau und Ottendorf (Anlage 10).

Auf Grund von § 6 Abs. 1 Nr. 1 des Sächsischen Gesetzes über den Brandschutz, Rettungsdienst und Katastrophenschutz (SächsBRKG) vom 24. Juni 2004 (SächsGVBl. S. 245, 647), das zuletzt durch das Gesetz vom 10. August 2015 (SächsGVBl. 466) geändert worden ist, sind die örtlichen Brandschutzbehörden (hier Gemeinde) sachlich zuständig für die Aufstellung, Ausrüstung, Unterhaltung und den Einsatz einer den örtlichen Verhältnissen entsprechend leistungsfähigen Feuerwehr nach einem Brandschutzbedarfsplan.

Nach § 1 Abs. 1 der Verordnung des Sächsischen Staatsministeriums des Innern über die Feuerwehren und die Brandverhütungsschau im Freistaat Sachsen (Sächsische Feuerwehrverordnung – SächsFwVO) vom 21. Oktober 2005 (SächsGVBl. S. 291), die zuletzt durch die Verordnung vom 20. August 2012 (SächsGVBl. S. 458) geändert worden ist, stellt die örtliche Brandschutzbehörde zur Ermittlung der erforderlichen Ausrüstung der öffentlichen Feuerwehr einen Brandschutzbedarfsplan auf. Bei der Aufstellung wurden insbesondere

1. Einwohnerzahl und Fläche der Gemeinde,
2. die Art und Nutzung der Gebäude,
3. die Art der Betriebe und Anlagen mit erhöhtem Brandrisiko,
4. die Schwerpunkte für die technische Hilfeleistung, auch unter Berücksichtigung von möglichen Einsätzen mit gefährlichen Stoffen und Gütern,
5. die geographische Lage und Besonderheiten der Gemeinde,
6. die Löschwasserversorgung,
7. die Alarmierung der Feuerwehr,
8. die Erreichbarkeit des Einsatzortes

beachtet.

Der Brandschutzbedarfsplan für die Gemeinde Lichtenau soll zur Gewährleistung eines wirkungsvollen Schutzes der Bevölkerung im abwehrenden Brandschutz, der technischen Hilfe und für öffentliche Notstände die Arbeitsgrundlage darstellen.

## **2. Ziele und Inhalt des Brandschutzbedarfsplanes**

Die Gemeinde Lichtenau bewertet in den folgenden Ausführungen nach allgemein gültigen Regeln und unter Beachtung der Besonderheiten des Gemeindegebietes die Ausstattung und die Leistungsfähigkeit ihrer Feuerwehren und wird die daraus erforderlichen Maßnahmen veranlassen.

In einem ersten Schritt wird festgelegt, welche und in welchem Umfang Aufgaben im Brandschutz von der Feuerwehr erledigt werden sollen. Neben dem im § 16 Abs. 1 und 2. Und § 22 Abs. 2 des SächsBRKG genannten Pflichtaufgaben können durch die Gemeinde Lichtenau der Feuerwehr weitere Aufgaben übertragen werden (vgl. 3.2).

In einer folgenden Beschreibung des Gemeindegebietes sind die charakteristischen Angaben der Gemeinde, die für einen Feuerwehreinsatz relevant sein können, aufgeführt. Dazu gehören die geographische Lage, die topographischen Gegebenheiten, die Verkehrsinfrastruktur; Angaben über die Einwohner, die gewerblichen Schwerpunkte und Industriebauten, insbesondere Betriebe und Anlagen mit erhöhtem Brandrisiko und Angaben zur Löschwasserversorgung im Gemeindegebiet.

Diese Angaben über die Gemeinde Lichtenau werden einer Gefährdungsbetrachtung unterzogen. Neben dem allgemeinen Risiko, welches in der Grundausstattung der Feuerwehr abgedeckt ist, werden die besonderen Risiken in der Gemeinde ermittelt, bei deren Eintritt ein Feuerwehreinsatz notwendig werden kann.

Damit in den weiteren Ausführungen die Anforderungen an die Feuerwehr definiert werden können, werden zunächst Schutzziele für die Gemeinde Lichtenau festgelegt. Nach allgemein anerkannten Maßstäben bezüglich der Mindesteinsatzstärke sowie der Zeit, in der Einheiten der Gefahrenabwehr an der Einsatzstelle tätig werden, entscheidet die Gemeinde Lichtenau im Rahmen ihrer Selbstverwaltung, bei welcher Anzahl der Einsatzfälle diese Kriterien erfüllt sein sollen (Erreichungsgrad).

Aus der Schutzzielefestlegung ergeben sich die erforderlichen Standorte von Feuerwehrgeräthäusern mit Grundausstattung. Über die Betrachtung der besonderen Risiken in der Gemeinde wird die notwendige zusätzliche Ausrüstung ermittelt und den Standorten zugeordnet. Dabei werden die Ausrüstung der Feuerwehr der Nachbargemeinde, die von der unteren Brandschutz-, Rettungsdienst- und Katastrophenschutzbehörde festgelegten überörtlichen Einsatzbereiche und die notwendige Beschaffung von auch gemeindeübergreifend einzusetzender Ausrüstung berücksichtigt. Die Ausrüstung des Katastrophenschutzes wird in die Betrachtung einbezogen. Von der Ausstattung des Standortes leiten sich die Personalstärke sowie die Anforderungen an das Personal ab.

In einem nächsten Schritt wird den Anforderungen an die Feuerwehr der IST- Zustand gegenübergestellt. Im Ergebnis dieses Vergleiches werden die Maßnahmen der Gemeinde Lichtenau beschrieben, die erforderlich sind, um eine leistungsfähige Feuerwehr im Sinne der festgelegten Schutzziele zu unterhalten.

Mit dem Beschluss des Gemeinderates der Gemeinde Lichtenau zum Brandschutzbedarfsplan wird der „Umgang mit Risiken“ festgeschrieben und damit auch die finanziellen Erfordernisse für das Personal, die Ausrüstung und Unterhaltung der Feuerwehr.

Der Brandschutzbedarfsplan wird 2019 aktualisiert und ist danach alle fünf Jahre zu überprüfen und fortzuschreiben.

### **3. Aufgaben der Feuerwehr**

Durch die Feuerwehr der Gemeinde Lichtenau werden in der Regel folgende Aufgaben wahrgenommen:

#### **3.1. Pflichtaufgaben (nach § 16 Abs. 1 und 2, § 22 Abs. 2 und § 49 des SächsBRKG)**

- Brandbekämpfung
- technische Hilfe bei der Beseitigung von Katastrophen, im Rahmen des Rettungsdienstes und bei der Beseitigung von Umweltgefahren
- Einsatzleitung.

#### **3.2. Weitere Aufgaben**

- Durchführung der Brandverhütungsschau (wenn Personal nach § 15 SächsFwVO vorhanden,
- Durchführung der Brandsicherheitswache bei durch die Gemeinde genehmigten Veranstaltungen, Bezahlung gemäß Kostensatzung
- Mitwirkung bei der Brandschutzerziehung, insbesondere Unterstützung in den 3 Grundschulen und der Oberschule der Gemeinde Lichtenau,
- Mitwirkung bei der Beseitigung von Straßenverunreinigungen auf Anforderung

der Ölwehr,  
- jährliche Überprüfung der offenen Löschwasserentnahmestellen

#### **4. Allgemeine Angaben zur Gemeinde**

Die Gemeinde Lichtenau liegt ca. 10 km südlich der Stadt Mittweida und ca. 10 km nördlich der kreisfreien Stadt Chemnitz. Sie umfasst eine Fläche von 48,95 km<sup>2</sup> und hat ca. 7.200 Einwohner (Stand: 2016). Zur Gemeinde gehören 8 Ortsteile: Auerswalde, Biensdorf, Garnsdorf, Krumbach, Merzdorf, Niederlichtenau, Oberlichtenau und Ottendorf (vgl. Anlage 01).

Die Gemeinde ist ländlich strukturiert und besitzt mehrere Gewerbegebiete (vgl. Anlage 03).

Außerdem sind Klein- und Mittelständische Firmen, historisch gewachsen, in die Wohngebiete eingegliedert.

##### An die Gemeinde grenzen die Städte und Gemeinden:

Stadt Frankenberg / Sa., Stadt Mittweida, Stadt Chemnitz,  
Gemeinde Niederwiesa, Gemeinde Claußnitz, Gemeinde Taura.

Im Westen stellt der Fluss Chemnitz und im Osten die Zschopau die Gemeindegrenze dar.

##### In der Gemeinde Lichtenau befinden sich:

16,088 km Staatsstraßen (S 200, S 204)  
12,782 km Kreisstraßen (K 8250, K 8251)  
50,212 km Gemeindestraßen  
7,701 km DB-Strecke (Chemnitz – Mittweida)  
3,8 km BAB 4 von Anschluss 71 Chemnitz Ost, Richtung Dresden bis Anschluss 72  
Frankenberg  
  
3,8 km BAB 4 von Anschluss 71 Chemnitz Ost Richtung Erfurt bis Anschluss 70  
Chemnitz – Glösa  
4,3 km Bundesstraße B 107.

Im Gemeindegebiet ist weitestgehend ein angemessener Grundschutz bezüglich der Löschwasserversorgung vorhanden. Die Löschwasserversorgung wird hauptsächlich über Löschwasserentnahmestellen (vgl. Anlage 11.1 und 11.2) und über die bestehenden Trinkwassernetze (Hydranten) gesichert. Teilweise sind die Hydranten durch den Wasserversorger nur als technische Hydranten ausgewiesen. Daher steht an diesen Hydranten keine ausreichende Löschwassermenge zur Verfügung.

Als offene künstliche und natürliche Löschwasserentnahmestelle sind die Flüsse Zschopau und Chemnitz, eine große Anzahl von Löschteichen sowie Privat-Teichen in allen Ortsteilen und das Sommerbad Garnsdorf einzuordnen. Die Entfernungen zu den offenen Löschwasserentnahmestellen liegen im Grenzbereich.

Die Löschwasserentnahme ist im Winter möglich, jedoch mit größeren Zeitverzögerungen durch die Vorbereitung der offenen Löschwasserentnahmestellen verbunden.

Mittelfristig sind weitere Löschwasserreservoirs mit Entnahmestellen mit einem Mindestvolumen von je 96 m<sup>3</sup> Wasser herzustellen. Insbesondere bestehen in den Ortsteilen Garnsdorf, Auerswalde und Ottendorf Handlungsbedarf.

## **5. Gefährdungspotential**

Der Eintritt von Ereignissen, die den Einsatz der Feuerwehr notwendig machen können, wird von dem in der Gemeinde Lichtenau bestehenden Risiko beeinflusst. Das Risiko eines Ereignisses ist das Produkt aus Schadenshöhe und Eintrittswahrscheinlichkeit des Schadens.

Die Eintrittswahrscheinlichkeit ist mit einfachen Verfahren nicht darstellbar. Aus diesem Grund sind die Orte der in der Gemeinde Lichtenau stattgefundenen Ereignisse, mindestens der letzten fünf Jahre gemäß der Einsatzstatistik (Anlage 04), auf eine Gemeindegkarte übertragen. Damit ist es letztlich möglich, den Erreichungsgrad zu überprüfen.

Das Gefährdungspotential der Gemeinde Lichtenau ergibt sich aus dem allgemeinen und besonderen Risiko. Das allgemeine Risiko geht von der vorhandenen Wohnbebauung aus und wird durch das Modell „Kritischer Wohnungsbrand“ beschrieben. Das besondere Risiko ergibt sich aus den Gegebenheiten, die nicht vom allgemeinen Risiko abgedeckt werden.

### **5.1. Das allgemeine Risiko**

Der kritische Wohnungsbrand als Modell für das allgemeine Risiko ist folgendermaßen charakterisiert:

- es kommt zu einem Brand im 2. oder 3. Obergeschoss eines mehrgeschossigen Wohnhauses
- es besteht die Tendenz, dass der Brand sich weiter ausbreitet
- der Treppenraum als erster Rettungsweg ist bereits verraucht
- in der Brandwohnung befindet sich noch eine Person
- die rechtzeitige Alarmierung der Feuerwehr ist erfolgt.

Anhand der im Feuerwehreinsatz zu besetzenden notwendigen Funktionen zur Beherrschung des kritischen Wohnungsbrandes und der maximal möglichen Aufenthaltsdauer für Menschen in einem verrauchten Raum ergeben sich die Anforderungen an die Feuerwehr hinsichtlich des Eintreffens an der Einsatzstelle und der Funktionsstärke.

Die Ortsfeuerwehren Auerswalde, Oberlichtenau und Ottendorf verfügen über entsprechende Ausrüstungen zur erweiterten technischen Hilfe.

### **5.2. Die besonderen Risiken**

Aus den allgemeinen Angaben der Gemeinde sind die Bereiche zu untersuchen, die mit der Ausrüstung für den Grundschutz nicht abgedeckt sind.

Zur Bestimmung besonderer Risiken in der Gemeinde Lichtenau zählen folgende Bereiche:

- kulturhistorisch wertvolle Gebäude
- soziale Einrichtungen
- große Menschenansammlungen
- Industrie und Gewerbe
- Freizeit- und Fremdenverkehr
- Infrastruktur

- Land- und Forstwirtschaft
- Umwelt.

Mit der aus den besonderen Risiken zu ermittelnden Zusatzausrüstung (z. B. Drehleiter, Vorausrüstwagen, Tanklöschfahrzeug, Einsatzleitwagen, Schlauchwagen, Löschmittelreserven) sollen die wesentlichen Schadensereignisse abgedeckt werden.

Die besonderen Risiken und die notwendige Ausrüstung werden in der Anlage 05 dargestellt.

## **6. Schutzzielefestlegung**

Die Schutzziele in der Gefahrenabwehr haben zum Inhalt zu welchem Zeitpunkt, in welcher Art und Weise und mit welchen von den zur Verfügung stehenden Mitteln eingegriffen werden soll, um den eingetretenen Gefahrensituationen verhältnismäßig zu begegnen. Für den Feuerwehreinsatz sind daher festzulegen:

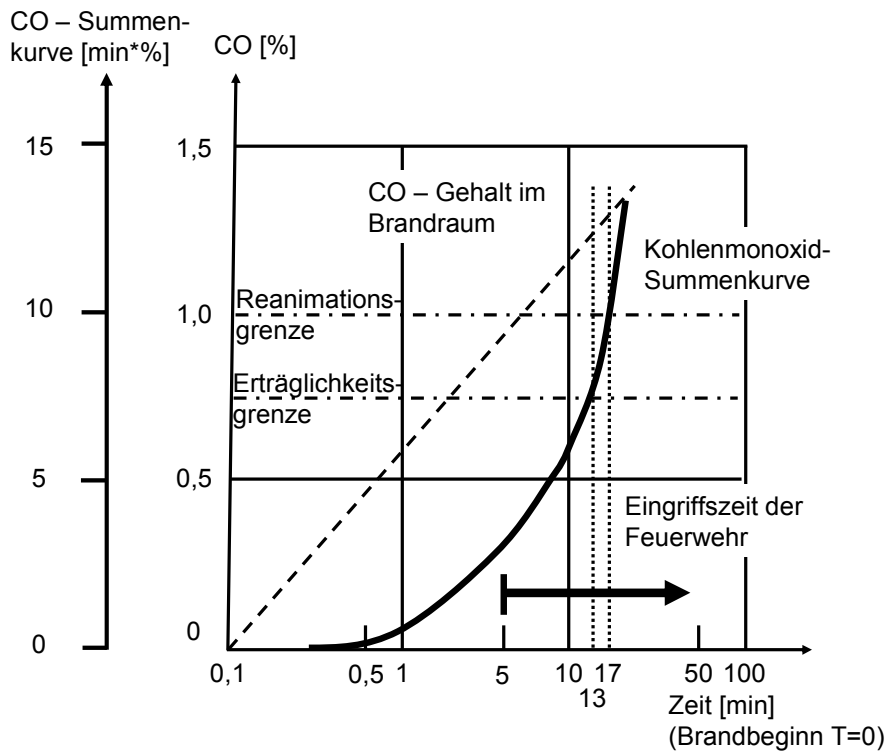
- die Zeit, in der Einheiten zur Gefahrenabwehr an der Einsatzstelle eintreffen,
- in welcher Stärke diese Einheiten benötigt werden (Mindesteinsatzstärke),
- in welchem Umfang das Schutzziel erfüllt werden soll (Erreichungsgrad).

Dabei sind nachfolgende Prioritäten zu berücksichtigen:

1. Menschen retten,
2. Tiere, Sachwerte und Umwelt schützen,
3. die Ausbreitung des Schadens verhindern.

Bei der Bemessung der Mindesteinsatzstärke ist deshalb zu beachten, dass mit den zuerst eintreffenden Kräften in jedem Fall die Menschenrettung ermöglicht werden muss. Die Erträglichkeitsgrenze des Menschen für Kohlenmonoxid liegt bei 13 Minuten und die Reanimationsgrenze bei 17 Minuten.

Abb. 1 Erträglichkeitsgrenze von CO bis zum Eintreten des Todes



Quelle: ORBIT-Studie Kapitel 3.4.1 Bild 915: CO-Konzentration, Erträglichkeitsgrenze und Reanimationsgrenze in Abhängigkeit der Verbrennungsdauer

Neben der Erträglichkeits- und Reanimationsgrenze beim Brandeinsatz ist zur Bewältigung der technischen Hilfe bei Rettungsdiensteinsätzen das Eintreffen der ersten Feuerwehrkräfte zeitgleich mit dem Rettungsdienst zu gewährleisten (vgl. § 16 SächsBRKG).

Unter Anrechnung der Zeit vom Brandausbruch bis zur Meldung des Brandes an die Leitstelle und der Dispositionszeit des Einsatzes in der Leitstelle verbleiben der Feuerwehr für das Ausrücken und die Fahrt zur Einsatzstelle somit neun Minuten.

In wieweit die üblichen Ausrückezeiten von fünf Minuten für Freiwillige Feuerwehren angesetzt werden oder eine Verkürzung / Erhöhung der Ausrückezeit gegeben ist, ist im Einzelfall von der Gemeinde Lichtenau festzulegen und zu begründen.

Zur Absicherung der Tätigkeiten an der Einsatzstelle sollen zuerst 9 Funktionen und nach weiteren fünf Minuten weitere 6 Funktionen eintreffen.

Nach der Beurteilung der besonderen Risiken kann eine höhere Anzahl Einsatzkräfte notwendig sein.



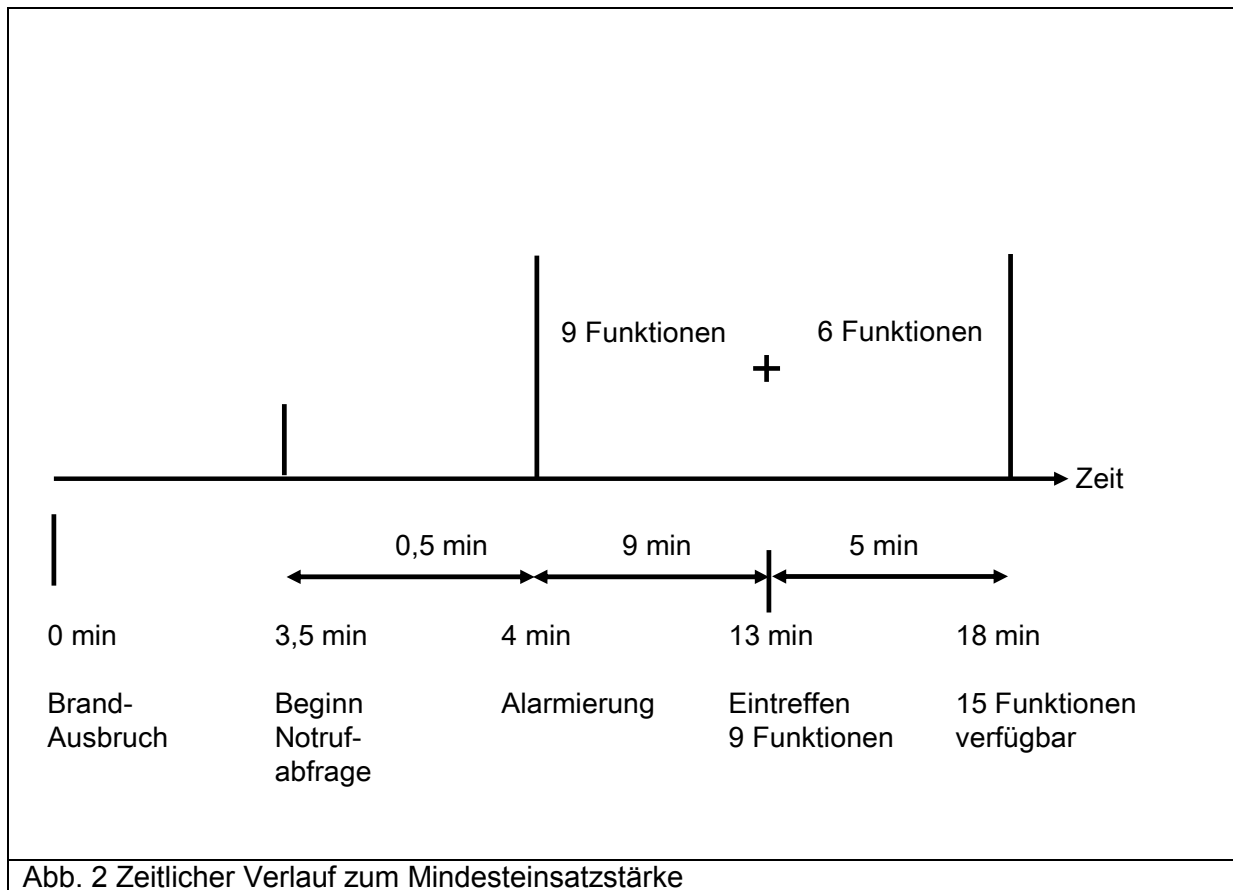


Abb. 2 Zeitlicher Verlauf zum Mindesteinsatzstärke

Für die Technische Hilfe ist in der Beladung dieser zuerst eintreffenden Fahrzeuge (für die gesamten Einsatzkräfte = 15 Funktionen) die Ausstattung mit hydraulischem Rettungsgerät und für eine Einsatzstellenbeleuchtung vorzusehen.

Nach den Empfehlungen des Freistaates sollen oben genannte Kriterien hinsichtlich des Erreichungsgrades bei 90 % der Einsätze im Gemeindegebiet erreicht werden. Sinkt der Erreichungsgrad unter 80 % kann nicht mehr von einer leistungsfähigen Feuerwehr nach § 6 SächsBRKG ausgegangen werden.

Die Schutzziele in der Gemeinde Lichtenau werden für die Brandschutzbedarfsplanung wie folgt festgelegt:

- Eintreffen der ersten 9 Funktionen nach 9 min nach Alarmierung durch die Leitstelle
- Eintreffen von weiteren 6 Funktionen nach 14 min nach Alarmierung durch die Leitstelle
- Erreichungsgrad 85 %.

Bei der Betrachtung des Erreichungsgrades werden jedoch nur bemessungsrelevante Schadensereignisse herangezogen, die die Prioritäten des Feuerwehreinsatzes widerspiegeln. So werden zum Beispiel Brände auf Mülldeponien oder Papiersammelbehälter im Freien sowie die Beseitigung von Ölsuren im Gemeindegebiet nicht berücksichtigt.

Mit oben festgelegten Schutzziele und der bisher beschriebenen Grundausstattung sind die Schadensereignisse, die sich aus dem allgemeinen Risiko entwickeln können, weitestgehend abgedeckt.

Ein Großteil des Gemeindegebiets ist in 9 min nach der Alarmierung durch die Leitstelle durch mindestens eine Ortsfeuerwehr der Gemeinde Lichtenau erreichbar. Beispielsweise ist

die Ortslage Merzdorf nicht innerhalb der vorgegebenen Zeit zu erreichen. Weitere Beispiele finden sich in den Anlagen 8 und 10.

Mit der aus den besonderen Risiken zu ermittelnden Zusatzausrüstung (z.B. Drehleiter, Vorausrüstwagen, Tanklöschfahrzeug, Einsatzleitwagen, Schlauchtransportanhänger, Löschmittelreserven) sollen die wesentlichsten Schadensereignisse abgedeckt werden. Dabei ist davon auszugehen, dass nicht für jedes Einzelrisiko (z. B. einzelne Wohnhäuser über drei Geschosse) oder für jedes Ereignis mit geringer Eintrittswahrscheinlichkeit (z. B. Absturz Passagierflugzeug oder Brand mehrerer Kesselwagen) in der Gemeinde Lichtenau die hierfür notwendige Ausrüstung vorgehalten werden kann.

Solche Schadensereignisse sind nur bedingt bzw. erst nach Hinzuziehung von Kräften und Mitteln aus anderen Gemeinden in einem bestimmten Maße beherrschbar bzw. in ihren Auswirkungen zu begrenzen. Die Erstmaßnahmen sind jedoch auch bei diesen Schadensereignissen von der Feuerwehr der Gemeinde einzuleiten. Dafür ist Ausrüstung vorzuhalten, z. B. Brandfluchthauben, Lüfter. Dabei ist zu beachten, dass bei Flächenlagen (z. B. Hochwasser oder Sturmereignisse) nicht auf Einsatzmittel der Nachbargemeinden zurückgegriffen werden kann, da diese dort im Einsatz sind.

## **7. Erforderliche Grund- und Zusatzausstattung der Feuerwehr und personelle Anforderungen (SOLL-Struktur)**

### **7.1. Ermittlung der erforderlichen Standorte an Feuerwehrhäusern**

Zur Bestimmung der erforderlichen Standorte wurden die vorhandenen Standorte der Feuerwehrhäuser mit den dazugehörigen Einsatzbereichen und das Einsatzgeschehen auf einer Karte der Gemeinde (1:25000) aufgetragen (vgl. Anlage 10). Daraus ergibt sich, dass alle 5 Standorte zur Absicherung des Erreichungsgrades notwendig sind.

Die Größe der Einsatzbereiche ergibt sich aus der zur Verfügung stehenden Fahrzeit der Feuerwehr zur Einsatzstelle.

Unter Anrechnung der üblichen Ausrückezeiten der Freiwilligen Feuerwehren stehen den ersten Kräften (9 Funktionen der Freiwilligen Feuerwehren) vier Minuten Fahrzeit zum Erreichen der Einsatzstelle zur Verfügung. Die darüber hinaus erforderlichen 6 Funktionen müssen nach weiteren fünf Minuten Fahrzeit an der Einsatzstelle eintreffen.

Zur Ermittlung der „4 min-Einsatzbereiche“ wurden „Messfahrten“ mit Löschfahrzeugen durchgeführt (vgl. Anlage 08).

Die Einsatzbereiche der einzelnen Standorte als Folgefahrzeug mit einer Fahrzeit von 9 min wurde wegen der Übersichtlichkeit in Anlage 10a dargestellt.

Die erforderliche Anzahl der Standorte von Feuerwehrhäusern ergibt sich bei der geringsten Überschneidung der Einsatzbereiche im Gemeindegebiet.

Mit den Standorten und Fahrzeugen / Hauptausrüstungen:

Standort	Fahrzeuge / Hauptausrüstungen	Anschaffungsjahr
Auerswalde	Löschgruppenfahrzeug LF 8/6 (1:8)	1994
	Schlauchboot	2002
Garnsdorf	Löschgruppenfahrzeug LF 8/6 (1:8)	1999
	Mannschaftstransportwagen MTW T4 (1:1)	2003 (Baujahr 1999)
Krumbach	Tragkraftspritzenfahrzeug TSF – W (1:5)	1999
Oberlichtenau	Löschgruppenfahrzeug LF 8 (1:8)	2002

	Tanklöschfahrzeug TLF 16/25 (1:5)	1999
	Vorausrüstwagen VRW (1:5)	2017
	Drehleiter DLK 32/12 (1:2)	2012
	Schlauchboot	(Baujahr 1992)
	Schlauchboot	2002
Ottendorf	Löschfahrzeug LF 8/6 (1:8)	1999
	Schlauchboot	2002

sind die Gebiete Auerswalde, Garnsdorf, Krumbach, Oberlichtenau und Ottendorf im Wesentlichen abgedeckt. Der MTW steht auf Anforderung allen anderen Ortsfeuerwehren zur Verfügung.

Die Gebiete Oberlichtenau (ab Kreuzungsbereich S 200 / S 204), Niederlichtenau und Merzdorf werden innerhalb der 4 min **nicht** abgedeckt.

Der Feuerwehrstandort Auerswalde ist mittelfristig bautechnisch zu ertüchtigen, da er nicht mehr den aktuellen Regelungen des Unfallschutzes entspricht. Zum Beispiel ist die jetzige Ausfahrtsbreite zu gering und die Mindestabstände um das Fahrzeug werden nicht eingehalten. Für die zukünftige Ausrichtung der Gemeindefeuerwehr Lichtenau muss ein 2. Stellplatz für ein zusätzliches Fahrzeug (siehe oben) geschaffen werden.

## **7.2. Ermittlung der zusätzlichen Ausrüstung der Standorte nach den besonderen Risiken**

Für die einzelnen in Nummer 5.2 (vgl. Anlage 05) ermittelten besonderen Risiken in der Gemeinde ist die zusätzliche Ausstattung bestimmt. Für das besondere Risiko stehen 3 Schlauchboote für die Chemnitz und die Zschopau sowie der Vorausrüstwagen für die Bundesautobahn zur Verfügung. In der Folge werden die einzelnen besonderen Risiken und die dafür ermittelte zusätzliche Ausstattung unter Beachtung von rechtlichen und einsatztaktischen Vorgaben (Feuerwehrdienstvorschriften), der Eintrittswahrscheinlichkeit und aus den bisherigen Einsatzgeschehen bekannte Paralleleinsätze untersucht und die Zusatzausrüstung der einzelnen Standorte festgestellt.

Der Gemeindefeuerwehr fehlt für mittlere und große Einsätze (z. B. kritischer Wohnungsbrand) sowie Flächenlagen ein Führungsfahrzeug vom Typ ELW1 oder ein MZF. Dieses ist kurz bis mittelfristig zu beschaffen.

Gemäß § 49 Abs. 1 und 2 SächsBRKG haben die Gemeindefeuerwehren bei Bränden, öffentlichen Notständen und Unglücksfällen die Einsatzleitung zu übernehmen. Im Regelfall befindet sich die Einsatzleitung zur Führung der Einsatzkräfte und zur Anordnung der Einsatzmaßnahmen in einem Führungsfahrzeug. Damit das Führungsfahrzeug beschafft werden kann, bedarf es einen Stellplatz, der derzeit nicht vorhanden ist. Ziel ist es, mittelfristig einen zusätzlichen Stellplatz in Garnsdorf zu errichten, um das Führungsfahrzeug zu beschaffen.

Der MTW muss mittelfristig ersetzt werden.

Bei der Beschaffung ist dem Führungsfahrzeug die höhere Priorität zuzuordnen.

Mittel- bis langfristig ist das Löschgruppenfahrzeug Auerswalde durch ein geeignetes Fahrzeug zu ersetzen. Dabei sind die besonderen Erfordernisse des Einsatzgebietes zu berücksichtigen (z.B. Bundesautobahn).

Nach der Migration zur Leitstelle Chemnitz muss kurzfristig eine einheitliche Verfügbarkeitsanzeige für alle Ortfeuerwehren beschafft werden.

Bei der Feststellung der zusätzlichen Ausrüstungen sind die mit angrenzenden Gemeinden getroffenen bzw. zu treffenden Vereinbarungen zum überörtlichen Einsatz von Einsatzfahrzeugen und weiterer Ausrüstungen zu prüfen. Die Ausrüstung des Katastrophenschutzes ist in die Betrachtung einzubeziehen.

### **7.3. Festlegung der notwendigen Personalstruktur**

Aus der Grund- und Zusatzausstattung ergeben sich die Mindeststärke der aktiven Angehörigen der Feuerwehr und die Anforderungen an deren Ausbildung. Entsprechend der Anzahl der Funktionen in den Feuerwehrfahrzeugen (vgl. 7.1) ist die doppelte Anzahl an Einsatzkräften vorzuhalten. Die doppelte Anzahl an Geräteträgern muss vorhanden sein.

Neben den in Anlage 06 gelisteten Funktionsstellen sind (innerhalb der Mindeststärke) in jeder Ortsfeuerwehr vier Atemschutzgeräteträger und je ein Gerätewart erforderlich. Defizite und der daraus erforderliche Personal- und Qualifikationsbedarf ist in Anlage 06 hervorgehoben.

Die Ortswehrleiter und deren Stellvertreter von Ortsfeuerwehren mit mindesten einem Gruppenfahrzeug müssen die Lehrgänge „Zugführer“ und „Leiter einer Feuerwehr“ erfolgreich abgeschlossen haben. Der Gemeindeführer und sein Stellvertreter müssen die Qualifikation „Verbandsführer“ und „Leiter einer Feuerwehr“ besitzen.

Die oben genannten Anforderungen an die Funktionen sind im Vorfeld einer Wahl auf den Aushängen zur Kandidatenfindung zu veröffentlichen.

Es gilt die FwDV 2, insbesondere Punkt 1.4 und 1.5.

## **8. Vergleich, Bewertung und Zusammenfassung**

### **8.1. Ausstattung**

Die Feuerwehren der Gemeinde Lichtenau sind sämtlich mit anforderungsgerechten Löschgruppenfahrzeugen ausgestattet (vgl. 7). In der Haushaltsplanung sind die im Abschnitt 7.1 und 7.2 genannten Beschaffungen entsprechend zu berücksichtigen.

Die Ausstattung mit Leitern für Gebäude bis 8 Meter Höhe ist in allen fünf Ortsfeuerwehren vorhanden. Für Gebäude bis 12 Meter Höhe ist in der Ortsfeuerwehr Oberlichtenau eine Schiebeleiter vorhanden. Für Sonderobjekte (z. B. Oberschule Lichtenau und Industriebauten) steht eine Drehleiter 32/12 zur Verfügung.

Die Fahrzeuge der fünf Ortsfeuerwehren wurde 2017 mit neuer BOS Funktechnik ausgestattet.

An allen Standorten ist die digitale Sirenenalarmierung gegeben (vgl. Anlage 09) und in den fünf Ortsfeuerwehren sind ausreichend digitale Funkmeldeempfänger vorhanden. Bisher funktionieren die Geräte bezüglich Alarmierung und Akkulaufzeit noch nicht zuverlässig und stabil. Hier unternimmt das Landratsamt Mittelsachsen als Auftraggeber die entsprechend notwendigen Aktivitäten gegenüber der Lieferfirma „telent GmbH“.

## **8.2. Personal**

Zur Absicherung der Tageseinsatzbereitschaft ist weiterhin bei Personaleinstellungen in der Gemeindeverwaltung auf die Mitgliedschaft in der freiwilligen Feuerwehr hinzuwirken (vgl. Anlage 06). Auf die notwendige Qualifizierung ist weiterhin einzuwirken.

Auf ausreichenden Personalbestand ist in allen Ortsfeuerwehren mit geeigneten Maßnahmen hinzuwirken (vgl. Anlage 06).

## **8.3. Organisation**

Die Arbeit der fünf Ortswehrleiter wird durch den Gemeindeführer und seinem Stellvertreter koordiniert, kontrolliert und angeleitet.

Die gesetzlich vorgesehenen Wartungen der Fahrzeuge, Pumpen und Leitern können bei Bedarf durch externe, zertifizierte Anbieter durchgeführt werden.

Die prüfpflichtige Gerätewartung (Atemschutz, Schläuche) ist vertraglich zurzeit mit dem Feuerwehrtechnischen Zentrum des Landkreises Mittelsachsen (FTZ) gebunden.

## **8.4. Löschwasserversorgung**

Die Versorgung mit Löschwasser ist entsprechend der Anlage 11.1 und 11.2 nicht flächendeckend für das gesamte bebaute Gemeindegebiet sichergestellt.

Kurz- bis mittelfristig wird die Gemeinde ein Investitionsprogramm zur Sicherung der Löschwasserversorgung auflegen. Dabei soll in den Ortsteilen begonnen werden, in denen die höchsten Gefahrenpotentiale und Bevölkerungsverdichtungen vorliegen.

Im Ergebnis des Brandschutzbedarfsplanes wird festgestellt, dass der Erreichungsgrad für Einsätze der Freiwilligen Feuerwehr Lichtenau im Gemeindegebiet Lichtenau über 80% liegt.

## Brandschutzbedarfsplan der Gemeinde Lichtenau

### Anlage 01: Allgemeine Angaben zur Gemeinde

Stand 07.08.2018, Einwohner mit HAW zum Stichtag 30.06.2018 – es handelt sich um keine amtlichen Zahlen!

Ortsteil	Fläche (in qkm)	Einwohner	Besonderheiten	Einwohnerdichte (in Einw./qkm)	Pendlerbewegung	Sonstiges
	1	2	3	4	5	6
Auerswalde	11,7	2430		208		
Biensdorf	1,6	46	kein öffentliches Trinkwasser	29		
Garnsdorf	6,6	679		103		
Krumbach	2,8	260		93		
Merzdorf	3,1	312		101		
Niederlichtenau	8,3	843	Autobahnanschlussstelle	102		
Oberlichtenau	3,8	1163	Autobahnanschlussstelle	306		
Ottendorf	11,3	1434		127		
Gesamt/Durschnitt	49,2	7167		146		

### Sonstige Daten:

max. Ausdehnung Ost-West:

max. Ausdehnung Nord-Süd:

11	km
7	km

höchste Erhebung:

tiefster Punkt:

durchschnittliche Höhe:

höchste Bebauung:

355	m. üb. NN
240	m. üb. NN
300	m.üb. NN
343	m.üb. NN

Zu beachtende Entfernungs-/Zeitangaben bzgl  
überörtlicher Hilfe (Standort Gerätehaus)

Frankenberg (Niederl. Bis Oberl.)	7 km
Mittweida (Ottendorf u. Krumbach)	7,3 km
Burgstädt (Auerswalde u. Garnsdorf)	7,7 km
Chemnitz (Auerswalde Niederl. Oberl.)	7,4 km
Rossau (Gerätewagenfahrzeug)	12,2 km

**Anlage 02: Flächennutzungen**

<b>Gemeinde</b>	<b>bebaute Flächen</b>	<b>Verkehrs- flächen</b>	<b>Grünflächen</b>	<b>landwirtschaftl. Flächen</b>	<b>Waldflächen</b>	<b>Sonstige Flächen</b>
<b>Gesamt (in ha)</b>	<b>416,48</b>	<b>227,42</b>	<b>125,99</b>	<b>0,36</b>	<b>405,70</b>	<b>43,11</b>
<b>Anteilig (in %)</b>	<b>34,16</b>	<b>18,60</b>	<b>10,34</b>	<b>0,02</b>	<b>33,28</b>	<b>3,54</b>

Quelle: ALB und ALK Daten von 2018

## Anlage 03

### Gewerbegebiete

Gewerbegebiet	Ortsteil	
Am Rathaus (Rathausstraße)	Auerswalde	GG 1
Auerswalder Höhe (Amtmannstraße)	Auerswalde	GG 2
Margon Brunnen GmbH Lichtenau / Lichtenauer Mineralquellen GmbH (Brunnenstraße)	Niederlichtenau	GG 3
Bahnhofstraße	Oberlichtenau	GG 4
Handwerkerhof (Chemnitzer Straße)	Oberlichtenau	GG 5
Olipark (Sachsenstraße)	Oberlichtenau	GG 6
Gewerbegebiet Ottendorf (Süd) (Gottfried-Schenker-Straße)	Ottendorf	GG 7

erstellt: Steuer

aktualisiert: 20.08.2018, Weikert



#### Anlage 04: Einsatzstatistik

Einsatzanlässe	Einsatzgeschehen in den letzten 5 Jahren						
	2013	2014	2015	2016	2017	2018	Summe
Brände/Explosionen	10	12	7	10	18	15	72
Katastropheneinsätze	45	0	0	0	0	0	45
Technische Hilfeleistungen	65	23	29	20	39	67	243
Fehlalarmierungen	7	8	3	11	4	1	34
Summe	128	43	39	41	63	83	394

#### Bemerkung zum Jahr 2013 und 2017

Das Jahr 2013 ist durch eine Jahrhundertflut geprägt.

Das Jahr 2017 ist geprägt durch das Sturmtief HERWART

Das Jahr 2018 ist geprägt durch das Sturmtief Friedericke

aufgestellt: 18.04.2006 Steuer

Stand vom: 13.03.2019

**Anlage 05 a: Besondere Risiken und notwendige Ausrüstung**

Bezeichnung	Nähere Angaben	Orts- teil	Grund- ausstattung	zusätzliche Ausrüstung	Gebäudehöhe		
					über 8m	Grenzfall über 8m	über 12m
<b>Bebauung; kulturhistorisch wertvolle Gebäude</b>							
Gutshöfe	Rittergut Auerswalde (Wohnhaus) Auerswalder Hauptstraße 221	Au	LF 8/6 OF Aue TLF 16/25 Oli	LF8/6 OF Gar, LF8 OF Oli, ELW/MTW DL OF Oli, ELW/MTW	X		
Kirchen, Kapellen	Kirche Auerswalde Am Kirchberg 5	Au	LF 8/6 OF Aue TLF 16/25 Oli	LF8/6 OF Gar, LF8 OF Oli, ELW/MTW	./.	./.	./.
	Kapelle Garnsdorf zw. Garnsdorfer Hauptstr. 57 und 59	Ga	LF8/6 OF Gar TLF 16/25 Oli		./.	./.	./.
	Kirche Niederlichtenau Kirchgasse 2b	Ni	LF8+TLF OF Oli	LF 16, TLF 16 FF Frankenb.	./.	./.	./.
	Kirche Ottendorf Kirchberg 5	Ott	LF 8/6 OF Ott TSF W OF Kru	TLF 16/25, LF 8 OF Oli, ELW/MTW	./.	./.	./.
Gebäude mit Rettungshöhe über 8 m							
<b>Wohnungen Gemarkung Auerswalde</b>							
	<i>Auerswalder Hauptstraße 30</i>	Au	LF 8/6 OF Aue TLF 16/25 Oli	LF8/6 OF Gar, LF8 OF Oli DL OF Oli, ELW/MTW		X	
	<i>Auerswalder Hauptstraße 32</i>	Au	LF 8/6 OF Aue TLF 16/25 Oli	LF8/6 OF Gar, LF8 OF Oli DL OF Oli, ELW/MTW		X	
	<i>Auerswalder Hauptstraße 60</i>	Au	LF 8/6 OF Aue TLF 16/25 Oli	LF8/6 OF Gar, LF8 OF Oli, DL OF Oli, ELW/MTW		X	
	<i>Auerswalder Hauptstraße 83</i>	Au	LF 8/6 OF Aue TLF 16/25 Oli	LF8/6 OF Gar, LF8 OF Oli DL OF Oli, ELW/MTW		X	
	<i>Auerswalder Hauptstraße 110</i>	Au	LF 8/6 OF Aue TLF 16/25 Oli	LF8/6 OF Gar, LF8 OF Oli DL OF Oli, ELW/MTW		X	
	<i>Auerswalder Hauptstraße 126</i>	Au	LF 8/6 OF Aue	LF8/6 OF Gar, LF8 OF Oli		X	

			TLF 16/25 Oli	DL OF Oli, ELW/MTW			
	<i>Auerswalder Hauptstraße 144</i>	Au	LF 8/6 OF Aue TLF 16/25 Oli	LF8/6 OF Gar, LF8 OF Oli DL OF Oli, ELW/MTW		<b>X</b>	
	<i>Auerswalder Hauptstraße 165</i>	Au	LF 8/6 OF Aue TLF 16/25 Oli	LF8/6 OF Gar, LF8 OF Oli DL OF Oli, ELW/MTW		<b>X</b>	
	<i>Auerswalder Hauptstraße 205</i>	Au	LF 8/6 OF Aue TLF 16/25 Oli	LF8/6 OF Gar, LF8 OF Oli DL OF Oli, ELW/MTW		<b>X</b>	
	<i>Auerswalder Hauptstraße 213</i>	Au	LF 8/6 OF Aue TLF 16/25 Oli	LF8/6 OFG, LF8 OF Oli DL OF Oli, ELW/MTW		<b>X</b>	
	<i>Auerswalder Hauptstraße 221</i>	Au	LF 8/6 OF Aue TLF 16/25 Oli	LF8/6 OF Gar, LF8 OF Oli DL OF Oli, ELW/MTW	<b>X</b>		
	<i>Rathausstraße 5</i>	Au	LF 8/6 OF Aue TLF 16/25 Oli	LF8/6 OF Gar, LF8 OF Oli DL OF Oli, ELW/MTW	<b>X</b>		
	<i>Rathausstraße 7</i>	Au	LF 8/6 OF Aue TLF 16/25 Oli	LF8/6 OF Gar, LF8 OF Oli DL OF Oli, ELW/MTW	<b>X</b>		
	<i>Rathausstraße 9</i>	Au	LF 8/6 OF Aue TLF 16/25 Oli	LF8/6 OF Gar, LF8 OF Oli DL OF Oli, ELW/MTW	<b>X</b>		
	<i>Rathausstraße 11</i>	Au	LF 8/6 OF Aue TLF 16/25 Oli	LF8/6 OFG, LF8 OF Oli DL OF Oli, ELW/MTW	<b>X</b>		
	<i>Schulweg 7</i>	Au	LF 8/6 OF Aue TLF 16/25 Oli	LF8/6 OFGar, LF8 OF Oli DL OF Oli, ELW/MTW	<b>X</b>		
	<i>Schulweg 12</i>	Au	LF 8/6 OF Aue TLF 16/25 Oli	LF8/6 OF Gar, LF8 OF Oli DL OF Oli, ELW/MTW	<b>X</b>		
<b>Wohnungen Gemarkung Biensdorf</b>							
	<i>keine</i>	Bie					
<b>Wohnungen Gemarkung Garnsdorf</b>							
	<i>Garnsdorfer Hauptstraße 4</i>	Ga	LF8/6 OF Gar TLF 16/25 Oli	LF8/6 OF Aue DL OF Oli, ELW/MTW	<b>X</b>		
	<i>Garnsdorfer Hauptstraße 22</i>	Ga	LF8/6 OF Gar TLF 16/25 Oli	LF8/6 OF Aue DL OF Oli, ELW/MTW	<b>X</b>		
	<i>Garnsdorfer Hauptstraße 33</i>	Ga	LF8/6 OF Gar TLF 16/25 Oli	LF8/6 OF Aue DL OF Oli, ELW/MTW	<b>X</b>		

	<i>Garnsdorfer Hauptstraße 41</i>	Ga	LF8/6 OF Gar TLF 16/25 Oli	LF8/6 OF Aue DL OF Oli, ELW/MTW		<b>X</b>	
	<i>Garnsdorfer Hauptstraße 50</i>	Ga	LF8/6 OF Gar TLF 16/25 Oli	LF8/6 OF Aue DL OF Oli, ELW/MTW		<b>X</b>	
	<i>Garnsdorfer Hauptstraße 60 c</i>	Ga	LF8/6 OF Gar TLF 16/25 Oli	LF8/6 OF Aue DL OF Oli, ELW/MTW		<b>X</b>	
	<i>Garnsdorfer Hauptstraße 113</i>	Ga	LF8/6 OF Gar TLF 16/25 Oli	LF8/6 OF Aue DL OF Oli, ELW/MTW		<b>X</b>	
	<i>Garnsdorfer Hauptstraße 114</i>	Ga	LF8/6 OF Gar TLF 16/25 Oli	LF8/6 OF Aue DL OF Oli, ELW/MTW		<b>X</b>	
	<i>Garnsdorfer Hauptstraße 120</i>	Ga	LF8/6 OF Gar TLF 16/25 Oli	LF8/6 OF Aue DL OF Oli, ELW/MTW		<b>X</b>	
	<i>Garnsdorfer Hauptstraße 152</i>	Ga	LF8/6 OF Gar TLF 16/25 Oli	LF8/6 OF Aue DL OF Oli, ELW/MTW		<b>X</b>	
	<i>Talstraße 2</i>	Ga	LF8/6 OF Gar TLF 16/25 Oli	LF8/6 OF Aue DL OF Oli, ELW/MTW		<b>X</b>	
<b>Wohnungen Gemarkung Krumbach</b>							
	<i>Dorfstraße 2</i>	Kr	TSF-W OF Kru LF 8/6 FF Ott	TLF 16/25, LF 8 OF Oli DL OF Oli, ELW/MTW	<b>X</b>		
	<i>Dorfstraße 12</i>	Kr	TSF-W OF Kru LF 8/6 FF Ott	TLF 16/25, LF 8 OF Oli DL OF Oli, ELW/MTW	<b>X</b>		
	<i>Dorfstraße 12 a</i>	Kr	TSF-W OF Kru LF 8/6 FF Ott	TLF 16/25, LF 8 OF Oli DL OF Oli, ELW/MTW	<b>X</b>		
	<i>Fabrikstraße 1</i>	Kr	TSF-W OF Kru LF 8/6 OF Ott	TLF 16/25, LF 8 OF Oli DL OF Oli, ELW/MTW	<b>X</b>		
	<i>Fabrikstraße 2</i>	Kr	TSF-W OF Kru LF 8/6 OF Ott	TLF 16/25, LF 8 OF Oli DL OF Oli, ELW/MTW	<b>X</b>		
	<i>Fabrikstraße 8</i>	Kr	TSF-W OF Kru LF 8/6 OF Ott	TLF 16/25, LF 8 OF Oli DL OF Oli, ELW/MTW	<b>X</b>		
	<i>Fabrikstraße 16</i>	Kr	TSF-W OF Kru LF 8/6 OF Ott	TLF 16/25, LF 8 OF Oli DL OF Oli, ELW/MTW	<b>X</b>		
	<i>Grüner Winkel 2</i>	Kr	TSF-W OF Kru LF 8/6 OF Ott	TLF 16/25, LF 8 OF Oli DL OF Oli, ELW/MTW		<b>X</b>	

	<i>Grüner Winkel 3</i>	Kr	TSF-W OF Kru LF 8/6 OF Ott	TLF 16/25, LF 8 OF Oli DL OF Oli, ELW/MTW	<b>X</b>		
	<i>Neukrumbacher Straße 2</i>	Kr	TSF-W OF Kru LF 8/6 OF Ott	TLF 16/25, LF 8 OF Oli DL OF Oli, ELW/MTW		<b>X</b>	
<b>Wohnungen Gemarkung Merzdorf</b>							
	<i>Langsberg 1</i>	Md	LF8+TLF OF Oli	TSF-W OF Kru, LF 8/6 OF Aue, LF8/6 OF Gar,DL OF Oli, ELW/MTW	<b>X</b>		
	<i>Sandgrubenweg 5</i>	Md	LF8+TLF OF Oli	TSF-W OF Kru, LF 8/6 OF Aue, LF8/6 OF Gar,DL OF Oli, ELW/MTW	<b>X</b>		
	<i>Untere Dorfstraße 18</i>	Md	LF8+TLF OFOli	TSF-W OF Kru, LF 8/6 OF Aue, LF8/6 OF Gar,DL OF Oli, ELW/MTW	<b>X</b>		
<b>Wohnungen Gemarkung Niederlichtenau</b>							
	<i>Brunnenstraße 10</i>	NI	LF8+TLF OF Oli	DL, LF16, TLF16 DL OF Oli, ELW/MTW		<b>X</b>	
	<i>Fasanenweg 22</i>	NI	LF8+TLF OF Oli	DL, LF16, TLF16 DL OF Oli, ELW/MTW		<b>X</b>	
	<i>Fasanenweg 26</i>	NI	LF8+TLF OF Oli	DL, LF16, TLF16 DL OF Oli, ELW/MTW		<b>X</b>	
	<i>Kirchgasse 2 b</i>	NI	LF8+TLF OF Oli	DL, LF16, TLF16 DL OF Oli, ELW/MTW	<b>X</b>		
	<i>Kirchgasse 4</i>	NI	LF8+TLF OF Oli	DL, LF16, TLF16 DL OF Oli, ELW/MTW		<b>X</b>	
	<i>Merzdorfer Straße 10</i>	NI	LF8+TLF OF Oli	DL, LF16, TLF16 DL OF Oli, ELW/MTW	<b>X</b>		
	<i>Merzdorfer Straße 47 a</i>	NI	LF8+TLF OF Oli	DL, LF16, TLF16 DL OF Oli, ELW/MTW		<b>X</b>	
	<i>Merzdorfer Straße 47 b</i>	NI	LF8+TLF OF Oli	DL, LF16, TLF16 DL OF Oli, ELW/MTW		<b>X</b>	
	<i>Merzdorfer Straße 49 a</i>	NI	LF8+TLF OF Oli	DL, LF16, TLF16 DL OF Oli, ELW/MTW		<b>X</b>	
	<i>Merzdorfer Straße 49 b</i>	NI	LF8+TLF OF Oli	DL, LF16, TLF16 DL OF Oli, ELW/MTW		<b>X</b>	
	<i>Merzdorfer Straße 51 a</i>	NI	LF8+TLF	DL, LF16, TLF16		<b>X</b>	

			OF Oli	DL OF Oli, ELW/MTW			
	<i>Merzdorfer Straße 51 b</i>	NI	LF8+TLF OF Oli	DL, LF16, TLF16 DL OF Oli, ELW/MTW		<b>X</b>	
	<i>Merzdorfer Straße 53 a</i>	NI	LF8+TLF OF Oli	DL, LF16, TLF16 DL OF Oli, ELW/MTW		<b>X</b>	
	<i>Merzdorfer Straße 53 b</i>	NI	LF8+TLF OF Oli	DL, LF16, TLF16 DL OF Oli, ELW/MTW		<b>X</b>	
	<i>Merzdorfer Straße 55</i>	NI	LF8+TLF	DL, LF16, TLF16		<b>X</b>	
			OF Oli	DL OF Oli, ELW/MTW			
	<i>Merzdorfer Straße 73</i>	NI	LF8+TLF OF Oli	DL, LF16, TLF16 DL OF Oli, ELW/MTW		<b>X</b>	
	<i>Merzdorfer Straße 79</i>	NI	LF8+TLF OF Oli	DL, LF16, TLF16 DL OF Oli, ELW/MTW		<b>X</b>	
	<i>Merzdorfer Straße 91</i>	NI	LF8+TLF OF Oli	DL, LF16, TLF16 DL OF Oli, ELW/MTW	<b>X</b>		
	<i>Merzdorfer Straße 93</i>	NI	LF8+TLF OF Oli	DL, LF16, TLF16 DL OF Oli, ELW/MTW	<b>X</b>		
	<i>Untere Hauptstraße 8</i>	NI	LF8+TLF OF Oli	DL, LF16, TLF16 DL OF Oli, ELW/MTW		<b>X</b>	
	<i>Untere Hauptstraße 38</i>	NI	LF8+TLF OF Oli	DL, LF16, TLF16 DL OF Oli, ELW/MTW		<b>X</b>	
	<i>Untere Hauptstraße 87</i>	NI	LF8+TLF OF Oli	DL, LF16, TLF16 DL OF Oli, ELW/MTW		<b>X</b>	
	<i>Untere Hauptstraße 92</i>	NI	LF8+TLF OF Oli	DL, LF16, TLF16 DL OF Oli, ELW/MTW		<b>X</b>	
	<i>Untere Hauptstraße 107</i>	NI	LF8+TLF OF Oli	DL, LF16, TLF16 DL OF Oli, ELW/MTW	<b>X</b>		
	<i>Untere Hauptstraße 108</i>	NI	LF8+TLF OF Oli	DL, LF16, TLF16 DL OF Oli, ELW/MTW	<b>X</b>		
	<i>Untere Hauptstraße 111</i>	NI	LF8+TLF OF Oli	DL, LF16, TLF16 DL OF Oli, ELW/MTW		<b>X</b>	
	<i>Untere Hauptstraße 117</i>	NI	LF8+TLF OF Oli	DL, LF16, TLF16 DL OF Oli, ELW/MTW	<b>X</b>		

	<i>Untere Hauptstraße 125</i>	NI	LF8+TLF OF Oli	DL, LF16, TLF16 DL OF Oli, ELW/MTW	X		
<b>Wohnungen Gemarkung Oberlichtenau</b>							
	<i>Amtmannstraße 1</i>	Oli	LF8+TLF OF Oli	LF8/6 OF Aue, LF8/6 OF Gar DL OF Oli, ELW/MTW		X	
	<i>Auerswalder Straße 4</i>	Oli	LF8+TLF OF Oli	LF8/6 OF Aue, LF8/6 OF Gar DL OF Oli, ELW/MTW	X		
	<i>Bahnhofstraße 2</i>	Oli	LF8+TLF OF Oli	LF8/6 OF Aue, LF8/6 OF Gar DL OF Oli, ELW/MTW		X	
	<i>Bahnhofstraße 3</i>	Oli	LF8+TLF OF Oli	LF8/6 OF Aue, LF8/6 OF Gar DL OF Oli, ELW/MTW	X		
	<i>Bahnhofstraße 4</i>	Oli	LF8+TLF OF Oli	LF8/6 OF Aue, LF8/6 OF Gar DL OF Oli, ELW/MTW		X	
	<i>Bahnhofstraße 6</i>	Oli	LF8+TLF OF Oli	LF8/6 OF Aue, LF8/6 OF Gar DL OF Oli, ELW/MTW		X	
	<i>Bahnhofstraße 8</i>	Oli	LF8+TLF OF Oli	LF8/6 OF Aue, LF8/6 OF Gar DL OF Oli, ELW/MTW		X	
	<i>Bahnhofstraße 9</i>	Oli	LF8+TLF OF Oli	LF8/6 OF Aue, LF8/6 OF Gar DL OF Oli, ELW/MTW	X		
	<i>Bahnhofstraße 20</i>	Oli	LF8+TLF OF Oli	LF8/6 OF Aue, LF8/6 OF Gar DL OF Oli, ELW/MTW	X		
	<i>Bahnhofstraße 22</i>	Oli	LF8+TLF OF Oli	LF8/6 OF Aue, LF8/6 OF Gar DL OF Oli, ELW/MTW	X		
	<i>Buschsiedlung 37</i>	Oli	LF8+TLF OF Oli	LF8/6 OF Aue, LF8/6 OF Gar DL OF Oli, ELW/MTW	X		
	<i>Buschsiedlung 39</i>	Oli	LF8+TLF OF Oli	LF8/6 OF Aue, LF8/6 OF Gar DL OF Oli, ELW/MTW	X		
	<i>Lärchenweg 25</i>	Oli	LF8+TLF OF Oli	LF8/6 OF Aue, LF8/6 OF Gar DL OF Oli, ELW/MTW	X		
	<i>Lärchenweg 27</i>	Oli	LF8+TLF OF Oli	LF8/6 OF Aue, LF8/6 OF Gar DL OF Oli, ELW/MTW		X	
	<i>Obere Hauptstraße 48</i>	Oli	LF8+TLF OF Oli	LF8/6 OF Aue, LF8/6 OF Gar DL OF Oli, ELW/MTW		X	

	<i>Obere Hauptstraße</i> 53	Oli	LF8+TLF OF Oli	LF8/6 OF Aue, LF8/6 OF Gar DL OF Oli, ELW/MTW		<b>X</b>	
	<i>Obere Hauptstraße</i> 58	Oli	LF8+TLF OF Oli	LF8/6 OF Aue, LF8/6 OF Gar DL OF Oli, ELW/MTW		<b>X</b>	
	<i>Obere Hauptstraße</i> 66	Oli	LF8+TLF OF Oli	LF8/6 OF Aue, LF8/6 OF Gar DL OF Oli, ELW/MTW		<b>X</b>	
	<i>Obere Hauptstraße</i> 69	Oli	LF8+TLF OF Oli	LF8/6 OF Aue, LF8/6 OF Gar DL OF Oli, ELW/MTW	<b>X</b>		
	<i>Obere Hauptstraße</i> 71	Oli	LF8+TLF OF Oli	LF8/6 OF Aue, LF8/6 OF Gar DL OF Oli, ELW/MTW	<b>X</b>		
	<i>Obere Hauptstraße</i> 75	Oli	LF8+TLF OF Oli	LF8/6 OF Aue, LF8/6 OF Gar DL OF Oli, ELW/MTW		<b>X</b>	
	<i>Obere Hauptstraße</i> 84	Oli	LF8+TLF OF Oli	LF8/6 OF Aue, LF8/6 OF Gar DL OF Oli, ELW/MTW	<b>X</b>		
	<i>Obere Hauptstraße</i> 86	Oli	LF8+TLF OF Oli	LF8/6 OF Aue, LF8/6 OF Gar DL OF Oli, ELW/MTW	<b>X</b>		
	<i>Obere Hauptstraße</i> 88	Oli	LF8+TLF OF Oli	LF8/6 OF Aue, LF8/6 OF Gar DL OF Oli, ELW/MTW	<b>X</b>		
	<i>Obere Hauptstraße</i> 90	Oli	LF8+TLF OF Oli	LF8/6 OF Aue, LF8/6 OF Gar DL OF Oli, ELW/MTW	<b>X</b>		
	<i>Spechtweg</i> 1	Oli	LF8+TLF OF Oli	LF8/6 OF Aue, LF8/6 OF Gar DL OF Oli, ELW/MTW	<b>X</b>		
	<i>Spechtweg</i> 1 a	Oli	LF8+TLF OF Oli	LF8/6 OF Aue, LF8/6 OF Gar DL OF Oli, ELW/MTW	<b>X</b>		
	<i>Spechtweg</i> 7	Oli	LF8+TLF OF Oli	LF8/6 OF Aue, LF8/6 OF Gar DL OF Oli, ELW/MTW		<b>X</b>	
<b>Wohnungen Gemarkung Ottendorf</b>							
	<i>Am Sportplatz</i> 2	Ott	LF 8/6 OF Ott TSF W OF Kru	TLF16/25, LF8 OF Oli DL OF Oli, ELW/MTW		<b>X</b>	
	<i>Am Sportplatz</i> 9	Ott	LF 8/6 OF Ott TSF W FF Kru	TLF16/25, LF8 OF Oli DL OF Oli, ELW/MTW	<b>X</b>		
	<i>Am Sportplatz</i> 11	Ott	LF 8/6 OF Ott TSF W OF Kru	TLF16/25, LF8 OF Oli DL OF Oli, ELW/MTW	<b>X</b>		



	<i>Am Sportplatz</i> 13	Ott	LF 8/6 OF Ott TSF W FF Kru	TLF16/25, LF8 OF Oli DL OF Oli, ELW/MTW	<b>X</b>		
	<i>Am Sportplatz</i> 15	Ott	LF 8/6 OF Ott TSF W OF Kru	TLF16/25, LF8 OF Oli DL OF Oli, ELW/MTW	<b>X</b>		
	<i>Am Sportplatz</i> 17	Ott	TSF W OF Kru TSF W OF Kru	TLF16/25, LF8 OF Oli DL OF Oli, ELW/MTW	<b>X</b>		
	<i>Dr.-Jahn-Straße</i> 24	Ott	TSF W OF Kru TSF W OF Kru	TLF16/25, LF8 OF Oli DL OF Oli, ELW/MTW	<b>X</b>		
	<i>Dr.-Jahn-Straße</i> 26	Ott	TSF W OF Kru TSF W OF Kru	TLF16/25, LF8 OF Oli DL OF Oli, ELW/MTW	<b>X</b>		
	<i>Hauptstraße</i> 4	Ott	TSF W OF Kru TSF W OF Kru	TLF16/25, LF8 OF Oli DL OF Oli, ELW/MTW		<b>X</b>	
	<i>Hauptstraße</i> 24	Ott	TSF W OF Kru TSF W OF Kru	TLF16/25, LF8 OF Oli DL OF Oli, ELW/MTW	<b>X</b>		
	<i>Hauptstraße</i> 31	Ott	TSF W OF Kru TSF W OF Kru	TLF16/25, LF8 OF Oli DL OF Oli, ELW/MTW		<b>X</b>	
	<i>Hauptstraße</i> 35	Ott	TSF W OF Kru TSF W OF Kru	TLF16/25, LF8 OF Oli DL OF Oli, ELW/MTW		<b>X</b>	
	<i>Hauptstraße</i> 37	Ott	TSF W OF Kru TSF W OF Kru	TLF16/25, LF8 OF Oli DL OF Oli, ELW/MTW		<b>X</b>	
	<i>Hauptstraße</i> 45	Ott	TSF W OF Kru TSF W OF Kru	TLF16/25, LF8 OF Oli DL OF Oli, ELW/MTW	<b>X</b>		
	<i>Hauptstraße</i> 50	Ott	TSF W OF Kru TSF W OF Kru	TLF16/25, LF8 OF Oli DL OF Oli, ELW/MTW	<b>X</b>		
	<i>Hauptstraße</i> 54	Ott	TSF W OF Kru TSF W OF Kru	TLF16/25, LF8 OF Oli DL OF Oli, ELW/MTW		<b>X</b>	
	<i>Hauptstraße</i> 66	Ott	TSF W OF Kru TSF W OF Kru	TLF16/25, LF8 OF Oli DL OF Oli, ELW/MTW		<b>X</b>	
	<i>Hauptstraße</i> 69	Ott	TSF W OF Kru TSF W OF Kru	TLF16/25, LF8 OF Oli DL OF Oli, ELW/MTW		<b>X</b>	
	<i>Hauptstraße</i> 72	Ott	TSF W OF Kru TSF W OF Kru	TLF16/25, LF8 OF Oli DL OF Oli, ELW/MTW		<b>X</b>	
	<i>Hauptstraße</i> 79	Ott	TSF W OF Kru	TLF16/25, LF8 OF Oli		<b>X</b>	

			TSF W OF Kru	DL OF Oli, ELW/MTW			
	<i>Hauptstraße 90</i>	Ott	TSF W OF Kru	TLF16/25, LF8 OF Oli	<b>X</b>		
			TSF W OF Kru	DL OF Oli, ELW/MTW			
	<i>Hauptstraße 110</i>	Ott	TSF W OF Kru	TLF16/25, LF8 OF Oli	<b>X</b>		
			TSF W OF Kru	DL OF Oli, ELW/MTW			
	<i>Hauptstraße 126</i>	Ott	TSF W OF Kru	TLF16/25, LF8 OF Oli		<b>X</b>	
			TSF W OF Kru	DL FF Mittweida			
	<i>Hohe Straße 1</i>	Ott	TSF W OF Kru	TLF16/25, LF8 OF Oli		<b>X</b>	
			TSF W OF Kru	DL OF Oli, ELW/MTW			
	<i>Hohe Straße 2</i>	Ott	TSF W OF Kru	TLF16/25, LF8 OF Oli		<b>X</b>	
			TSF W OF Kru	DL OF Oli, ELW/MTW			
	<i>Hohe Straße 22</i>	Ott	TSF W OF Kru	TLF16/25, LF8 OF Oli		<b>X</b>	
			TSF W OF Kru	DL OF Oli, ELW/MTW			
	<i>Krumbacher Straße 4</i>	Ott	TSF W OF Kru	TLF16/25, LF8 OF Oli		<b>X</b>	
			TSF W OF Kru	DL OF Oli, ELW/MTW			
	<i>Krumbacher Straße 9</i>	Ott	TSF W OF Kru	TLF16/25, LF8 OF Oli		<b>X</b>	
			TSF W OF Kru	DL OF Oli, ELW/MTW			
	<i>Krumbacher Straße 9 a</i>	Ott	TSF W OF Kru	TLF16/25, LF8 OF Oli		<b>X</b>	
			TSF W OF Kru	DL OF Oli, ELW/MTW			
	<i>Krumbacher Straße 10</i>	Ott	TSF W OF Kru	TLF16/25, LF8 OF Oli	<b>X</b>		
			TSF W OF Kru	DL OF Oli, ELW/MTW			
	<i>Mittweidaer Straße 5</i>	Ott	TSF W OF Kru	TLF16/25, LF8 OF Oli		<b>X</b>	
			TSF W OF Kru	DL OF Oli, ELW/MTW			
	<i>Mittweidaer Straße 12</i>	Ott	TSF W OF Kru	TLF16/25, LF8 OF Oli	<b>X</b>		
			TSF W OF Kru	DL OF Oli, ELW/MTW			
	<i>Mittweidaer Straße 18</i>	Ott	TSF W OF Kru	TLF16/25, LF8 OF Oli	<b>X</b>		
			TSF W OF Kru	DL OF Oli, ELW/MTW			
	<i>Mittweidaer Straße 20</i>	Ott	TSF W OF Kru	TLF16/25, LF8 OF Oli		<b>X</b>	
			TSF W OF Kru	DL OF Oli, ELW/MTW			
	<i>Oberer Grenzweg 10</i>	Ott	TSF W OF Kru	TLF16/25, LF8 OF Oli		<b>X</b>	
			TSF W OF Kru	DL OF Oli, ELW/MTW			
	<i>Pappelweg 3</i>	Ott	TSF W OF Kru	TLF16/25, LF8 OF Oli		<b>X</b>	
			TSF W OF Kru	DL OF Oli, ELW/MTW			

	<i>Pappelweg 12</i>	Ott	TSF W OF Kru	TLF16/25, LF8 OF Oli		<b>X</b>	
			TSF W OF Kru	DL OF Oli, ELW/MTW			
	<i>Schulstraße 4</i>	Ott	TSF W OF Kru	TLF16/25, LF8 OF Oli		<b>X</b>	
			TSF W OF Kru	DL OF Oli, ELW/MTW			
	<i>Schulstraße 10</i>	Ott	TSF W OF Kru	TLF16/25, LF8 OF Oli		<b>X</b>	
			TSF W OF Kru	DL OF Oli, ELW/MTW			
	<i>Schulstraße 11</i>	Ott	TSF W OF Kru	TLF16/25, LF8 OF Oli		<b>X</b>	
			TSF W OF Kru	DL OF Oli, ELW/MTW			
	<i>Unterer Grenzweg 24</i>	Ott	TSF W OF Kru	TLF16/25, LF8 OF Oli		<b>X</b>	
			TSF W OF Kru	DL OF Oli, ELW/MTW			
	<i>Unterer Grenzweg 34</i>	Ott	TSF W OF Kru	TLF16/25, LF8 OF Oli		<b>X</b>	
			TSF W OF Kru	DL OF Oli, ELW/MTW			

### Soziale Einrichtungen

Kinderkrippen, Kindergärten	Kindergarten Sonnenschein, * Am Kirchberg 4a	Au	LF 8/6 OF Aue TLF 16/25 Oli	LF8/6 OF Gar LF8 OF Oli, ELW/MTW	./.	./.	./.
	Schulhort Auerswalde ** Am Kirchberg 4	Au	LF 8/6 OF Aue TLF 16/25 Oli	LF8 OF Oli LF 8/6 OF Gar, ELW/MTW	./.	./.	./.
	Kindergarten Wichtelburg ** Garnsdorfer Hauptstraße 86	Ga	LF8/6 OF Gar TLF 16/25 Oli	LF8/6 OF Aue, ELW/MTW		<b>X</b>	
	Schulhort Niederlichtenau ** Merzdorfer Straße 1	NI	LF8 +TLF 16/25 OF Oli	DL, LF16,TLF 16 FF, ELW/MTW	<b>X</b>		
	Kindertagesstätte Zwergenland ** Auerswalder Straße 4	Oli	LF8 +TLF OF Oli	LF 8/6 OF Aue, ELW/MTW	./.	./.	./.
	Schulhort Oberlichtenau ** Auerswalder Straße 4	Oli	LF8 +TLF OF Oli	LF 8/6 OF Aue, ELW/MTW	./.	./.	./.
	Kindergarten Rappelkiste ** Bachgasse 3	Ott	LF 8/6 Ott TSF W FF Kru	TLF 16/25, LF 8 OF Oli		<b>X</b>	

\* Betreiber = Ev.-Luth.Kirchgemeinde Auerswalde, Am Kirchberg 5 in 09244 Lichtenau

\*\* Betreiber = Gemeinde Lichtenau, Auerswalder Hauptstraße 2 in 09244 Lichtenau

Schulen	Mittelschule Auerswalde Haus A ** Schulweg 7	Au	LF 8/6 OF Aue TLF 16/25 OF Oli	LF8 OF Oli, LF 8/6 OF Gar, ELW/MTW	<b>X</b>		
---------	---	----	-----------------------------------	---------------------------------------	----------	--	--

Grundschule Auerswalde Am Kirchberg 3	**	Au	LF 8/6 OF A TLF 16/25 OF Oli	LF8 OF Oli, LF 8/6 OF Gar, ELW/MTW	./.	./.	./.
Grundschule Niederlichtenau Merzdorfer Straße 1	**	NI	LF8+TLF OF Oli	LF 16, TLF 16 FF, ELW/MTW <b>Frankenberg</b>	<b>X</b>		
Mittelschule Auerswalde Haus B Obere Hauptstraße 42	**	Oli	LF8+TLF OF Oli	LF 8/6 OF Aue ELW/MTW		<b>X</b>	
Grundschule / Hort Ottendorf Schulstraße 15	**	c/Ott	LF 8/6 OF Ott TSF-W OF Kru	TLF 16/25 OF Oli LF 8 OF Oli, ELW/MTW		<b>X</b>	
Oberschule Lichtenau Bahnhofstraße 11	**	Oli	LF8+TLF OF Oli	LF 8/6 OF Aue ELW/MTW			

\*\* Betreiber = Gemeinde Lichtenau, Auerswalder Hauptstraße 2 in 09244 Lichtenau

### Große Menschenansammlungen

Gaststätten, Kneipen (über 40 Plätze)	AXXE Reisegastronomie GmbH Auerswalder Blick Süd		Au	LF 8/6 OF Aue TLF 16/25 OF Oli	LF8 OF Oli LF8/6 OF Gar, ELW/MTW	./.	./.	./.
	AXXE Reisegastronomie GmbH Auerswalder Blick Nord	ca.150	Au	LF 8/6 OF Aue TLF 16/25 OF Oli	LF8 OF Oli LF 8/6 OF Gar, ELW/MTW	./.	./.	./.
	Gaststätte Siedlerheim Rudlf-Breitscheid - Straße 1	ca.80 Plä	Au	LF 8/6 OF Aue TLF 16/25 OF Oli	LF8 OF Oli ELW/MTW	./.	./.	./.
	Haus des Gastes Garnsdorfer Hauptstraße 104 d	Ca. 35 Plätze Gastst., 12 in	Ga	LF8/6 OF Gar TLF 16/25 OF Oli	LF 8 OF Oli LF 8/6 OF Aue, ELW/MTW	./.	./.	./.
	Gaststätte Forsthaus Talstraße 3	ca.150 Plä	Ga	LF8/6 OF Gar TLF 16/25 OF Oli	LF 8 OF Oli LF 8/6 OF Aue, ELTW/MTW	./.	./.	./.
	Wasserschänke Fabrikstraße 10	ca. 55 Plä	Kr	TSF-W OF Kru LF 8/6 OF Ott	TLF 16/25, LF 8 OF Oli ELW/MTW	./.	./.	./.
	Landhotel Lindenhof Merzdorf Martinstraße 27	ca. 50 P	Md	LF8+TLF OF Oli	TSF-W OF Kru DL OF Oli, ELW/MTW	./.	./.	./.
	Landgasthof Oberlichtenau Obere Hauptstraße 1	ca. 90 P	Oli	LF8+TLF OF Oli	LF 8/6 OF Aue LF 8/6 OF Gar, ELW/MTW	./.	./.	./.
	Mc Donalds Sachsenstraße 9 A	ca. 85 Plä	Oli	LF8+TLF OF Oli	LF 8/6 OF Aue LF 8/6 OF Gar, ELW/MTW	./.	./.	./.
	Zur Amtsstube Schulstraße 15	ca. 46 Plä	Ott	LF 8/6 OF Ott TSF-W OF Kru	TLF 16/25, LF 8 OF Oli ELW/MTW	./.	./.	./.

Versammlungssäle	Dorfgemeinschaftshaus Auerswalde ** Am Erlbach 4	Au	LF 8/6 OF Aue TLF 16/25 OF Oli	LF8/6 OF Gar LF8 OF Oli, ELW/MTW	./.	./.	./.
	Dorfgemeinschaftshaus Merzdorf ** Martinstraße	Md	LF8+TLF OF Oli	TSF-W OF Kru, ELW/MTW LF8/6 OF Aue + LF8/6 OF Gar	./.	./.	./.
	Dorfgemeinschaftshaus Krumbach ** Dorfstraße	Kr	TSF-W OF Kru LF 8/6 OF Ott	TLF16/25, LF 8 OF Oli, ELW/MTW	./.	./.	./.
	Haus KONTAKT * Auerswalder Hauptstraße 129 A	Au	LF8/6 OF Aue TLF 16/25 OF Oli	LF8/6 OF Gar LF8 OF Oli, ELW/MTW	./.	./.	./.
	Rathaus Lichtenau -Ratssaal- ** ca Auerswalder Hauptstraße 2	Au	LF8/6 OF Aue TLF 16/25 OF Oli	LF8/6 OF Gar LF8 OF Oli, ELW/MTW	X		
	DRK Jugendtreff /ASB Begegnungsstätte Auerswalder Straße 8	Oli	LF8+TLF OF Oli	LF 8/6 OF Aue LF 8/6 OF Gar, ELW/MTW	./.	./.	./.
	Feuerwache Ottendorf ** An der Feuerwache 1	Ott	LF8/6 OF Ott TSF-W OF Kru	TLF16/25, LF 8 OF Oli ELW/MTW	./.	./.	./.

\*\* Betreiber = Gemeinde Lichtenau, Auerswalder Hauptstraße 2 in 09244 Lichtenau

\* Betreiber = Landeskirchliche Gemeinschaft

#### Industrie und Gewerbe

Gewerbegebiet ( GG )	Produktionsstätten						
GG1	OTEMA Lichtenau GmbH Auerswalder Hauptstraße 2	Au	LF 8/6 OF Aue TLF 16/25 OF Oli	LF8/6 OF Gar LF8 OF Oli, ELW/MTW	./.	./.	./.
GG1	Unfallinstandsetzung BMF Auerswalder Hauptstraße 2	Au	LF 8/6 OF Aue TLF 16/25 OF Oli	LF8 OF Oli LF 8/6 OF Gar, ELW/MTW	X		
GG1	belaro Lattenroste GmbH Auerswalder Hauptstraße 2	Au	LF 8/6 OF Aue TLF 16/25 OF Oli	LF8 OF Oli LF 8/6 OF Gar, ELW/MTW	X		
GG2	Chembau Baugesellschaft Auerswalder Höhe 1	Au	LF 8/6 OF Aue TLF 16/25 OF Oli	LF 8 OF Oli LF 8/6 OF Gar, ELW/MTW	./.	./.	./.
GG2	Wellpappe Auerswalde GmbH Auerswalder Höhe 2	Au	LF 8/6 OF Aue TLF 16/25 OF Oli	LF8/6 OF Gar LF8 OF Oli+LF8/6 OF Ott, ELW/MTW	./.	./.	./.
GG2	Lichtenauer Display GmbH Auerswalder Höhe 2	Au	LF 8/6 OF Aue TLF 16/25 OF Oli	LF8/6 OF Gar LF8 OF Oli+LF8/6 OF Ott, ELW/MTW	./.	./.	./.
sonstige	Metallbau Thieme Dorit Auerswalder Hauptstraße 74	Au	LF8/6 OF Aue TLF 16/25 OF Oli	LF8/6 OF Gar ELW/MTW	./.	./.	./.

sonstige	Elektro - Uhlig Auerswalder Hauptstraße 201	Au	LF8/6 OF Aue TLF 16/25 OF Oli	LF 8/6 OF Gar, ELW/MTW	./.	./.	./.
sonstige	Tischlerei Neubert Auerswalder Hauptstraße 245	Au	LF8/6 OF Aue TLF 16/25 OF Oli	LF 8/6 OF Gar, ELW/MTW	./.	./.	./.
sonstige	Autohandel Ehnert Chemnitztalstraße 3	Au	LF8/6 OF Aue TLF 16/25 OF Oli	LF8/6 OF Gar, ELW/MTW	./.	./.	./.
sonstige	Heymann, Bernd - Herstellung u.Verkauf de Garnsdorfer Hauptstraße 50	Ga	LF 8/6 OF Gar TLF 16/25 OF Oli	LF 8/6 OF Aue, ELW/MTW	./.	./.	./.
sonstige	KFZ Betrieb Manfred Riedel Garnsdorfer Hauptstraße 107	Ga	LF8/6 OF Gar TLF 16/25 OF Oli	LF8/6 OF Aue LF 8 OF Oli, ELW/MTW	./.	./.	./.
sonstige	Ehring-Wasner GbR Fabrikstraße 15	Kr	TSF-W OF Kru LF 8/6 OF Ott	TLF16/25, LF 8 OF Oli, ELW/MTW	./.	./.	./.
sonstige	Raap- Dachbinder GmbH & Co.KG Martinstraße 73	Md	LF8+TLF OF Oli	TSF-W OF Kru, ELW/MTW LF8/6 OF Aue + LF8/6 OF Gar	./.	./.	./.
GG3	Lichtenauer Mineralquellen Brunnenstraße 11	NI	LF8+TLF16/25 OF Oli	LF 16, TLF 16 DL OF Oli	./.	./.	./.
sonstige	Tischlerei Hubert Thamm Thomas-Müntzer- Straße 47	NI	LF8+TLF16/25 OF Oli	LF 8/6 OF Aue LF 8/6 OF Gar, ELW/MTW	./.	./.	./.
sonstige	Beer - Hübner GbR / Sägewerk Sachsenstraße 11	NI	LF8+TLF16/25 OF Oli	LF8/6 OF Ott LF 8/6 OF Aue,LF8/6 OF Gar, ELW/MTW	./.	./.	./.
GG4	IMG Instandhaltungs- und Montage GmbH Teichweg 2	Oli	LF8+TLF16/25 OF Oli	LF 8/6 OF Aue LF 8/6 OF Gar, ELW/MTW	./.	./.	./.
GG4	TUNAP GmbH & Co.KG Bahnhofstraße 16	Oli	LF8+TLF16/25 OF Oli	LF8/6 OF Aue LF 8/6 OF Gar, ELW/MTW	./.	./.	./.
GG4	Oli Lacke GmbH Bahnhofstraße 22	Oli	LF8+TLF16/25 OF Oli	LF 8/6 OF Aue LF 8/6 OF Gar, ELW/MTW	X		
GG4	Oli Laccos mbH Bahnhofstraße 22	Oli	LF8+TLF16/25 OF Oli	LF 8/6 OF Aue LF8/6 OF Gar, ELW/MTW	X		
GG4	Nussbaum Lichtenau GmbH Obere Hauptstraße 78	Oli	LF8+TLF16/25 OF Oli	LF8/6 OF Aue LF 8/6 OF Gar, ELW/MTW	./.	./.	./.
GG5	ZeTrans GmbH Chemnitzer Straße 31	Oli	LF8+TLF16/25 OF Oli	LF 8/6 OF Aue LF 8/6 OF Gar, ELW/MTW	./.	./.	./.
GG5	UPS / Packetdienst	Oli	LF8+TLF16/25	LF 8/6 OF Aue	./.	./.	./.

	Chemnitzer Straße 31		OF Oli	LF 8/6 OF Gar, ELW/MTW			
GG5	HTS Deutschland GmbH & Co. KG (CWS) Chemnitzer Straße 31	Oli	LF8+TLF16/25 OF Oli	LF 8/6 OF Aue LF 8/6 OF Gar, ELW/MTW	./.	./.	./.
GG5	Karwoth Internationale Transporte GmbH Chemnitzer Straße 31	Oli	LF8+TLF16/25 OF Oli	LF 8/6 OF Aue LF 8/6 OF Gar, ELW/MTW	./.	./.	./.
GG5	RSH Holding GmbH Chemnitzer Straße 31	Oli	LF8+TLF16/25 OF Oli	LF 8/6 OF Aue LF 8/6 OF Gar, ELW/MTW	./.	./.	./.
sonstige	Buchbinderei Meyer Obere Hauptstraße 41	Oli	LF8+TLF16/25 OF Oli	LF 8/6 OF Aue LF 8/6 OF Gar, ELW/MTW	./.	./.	./.
sonstige	Werkraum Lichtenau Obere Hauptstraße 42	Oli	LF8+TLF16/25 OF Oli	LF 8/6 OF Aue LF 8/6 OF Gar, ELW/MTW	./.	./.	./.
GG7	Riedel-Verlag R. Druck KG Gottfried - Schenker - Straße 1	Ott	LF 8/6 OF Ott TSF-W OF Kru	TLF16/25, LF 8 OF Oli ELW/MTW	./.	./.	./.
GG7	Schmolz & Bickenbach KG Gottfried - Schenker - Straße 1	Ott	LF 8/6 OF Ott TSF-W OF Kru	TLF16/25, LF 8 OF Oli ELW/MTW	./.	./.	./.
GG7	PTS GmbH Produktion von Hard-und Softw Gottfried Schenker - Straße 2	Ott	LF 8/6 OF Ott TSF-W OF Kru	TLF16/25, LF 8 OF Oli ELW/MTW	./.	./.	./.
GG7	Ronny Haase Transporte Gottfried - Schenker - Straße 3	Ott	LF 8/6 OF Ott TSF-W OF Kru	TLF16/25, LF 8 OF Oli ELW/MTW	./.	./.	./.
GG7	Kropfelder, Günter - Prod./Stanzen PVC-Fo Gottfried - Schenker - Straße 5	Ott	LF 8/6 OF Ott TSF-W OF Kru	TLF16/25, LF 8 OF Oli ELW/MTW	./.	./.	./.
GG7	HWT Elektrogerätebau GmbH Gottfried - Schenker - Straße 6	Ott	LF 8/6 OF Ott TSF-W OFF Kru	TLF16/25, LF 8 OF Oli ELW/MTW	./.	./.	./.
GG7	Dietze Fenster und Türen GmbH Gottfried - Schenker - Straße 9	Ott	LF 8/6 OF Ott TSF-W OF Kru	TLF16/25, LF 8 OF Oli ELW/MTW	./.	./.	./.
GG7	Lichtenauer Fensterbau GmbH Gottfried-Schenker-Straße 9	Ott	LF 8/6 OF Ott TSF-W OF Kru	TLF16/25, LF 8 OF Oli ELW/MTW	./.	./.	./.
GG7	soma events GmbH Gottfried-Schenker-Straße 9	Ott	LF 8/6 OF Ott TSF-W OF Kru	TLF16/25, LF 8 OF Oli ELW/MTW	./.	./.	./.
GG7	Schenker AG Spedition Gottfried - Schenker - Straße 10	Ott	LF 8/6 OF Ott TSF-W OF Kru	TLF16/25, LF 8 OF Oli ELW/MTW	X		
GG7	DRAHTverarbeitung GmbH Gottfried - Schenker - Straße 13	Ott	LF 8/6 OF Ott TSF-W OF Kru	TLF16/25, LF 8 OF Oli ELW/MTW	./.	./.	./.

GG7	Arnold Elektronik GmbH / Herstellung von e Gottfried - Schenker - Straße 14	Ott	LF 8/6 OF Ott TSF-W OF Kru	TLF16/25, LF 8 OF Oli ELW/MTW	./.	./.	./.
GG7	Jakob Lach GmbH & Co.KG /Service f. Diar Gottfried - Schenker - Straße 16	Ott	LF 8/6 OF Ott TSF-W OF Kru	TLF16/25, LF 8 OF Oli ELW/MTW	./.	./.	./.
GG7	TESOMA GmbH / Entwicklung von Textilma Gottfried - Schenker - Straße 17	Ott	LF 8/6 OF Ott TSF-W OF Kru	TLF16/25, LF 8 OF Oli ELW/MTW	./.	./.	./.
GG7	Containervermietung Menzl Gottfried - Schenker - Straße 19	Ott	LF 8/6 OF Ott TSF-W OF Kru	TLF16/25, LF 8 OF Oli ELW/MTW	./.	./.	./.
GG7	HAGA Metallbau Gottfried - Schenker - Straße 24	Ott	LF 8/6 OF Ott TSF-W OF Kru	TLF16/25, LF 8 OF Oli ELW/MTW	./.	./.	./.
GG7	Uhlemann, Axel / Heizungstechnik Gottfried - Schenker - Straße 25	Ott	LF 8/6 OF Ott TSF-W OF Kru	TLF16/25, LF 8 OF Oli ELW/MTW	./.	./.	./.
GG7	Modell- und Formenbau Martin GmbH & Co Gottfried - Schenker - Straße 27	Ott	LF 8/6 OF Ott TSF-W OF Kru	TLF16/25, LF 8 OF Oli ELW/MTW	./.	./.	./.
GG7	profine Kunststoff - Technik GmbH Gottfried - Schenker - Straße 28	Ott	LF 8/6 OF Ott TSF-W OF Kru	TLF16/25, LF 8 OF Oli ELW/MTW	./.	./.	./.
sonstige	Hahn Automobile / Handel mit Fahrzeugen Hauptstraße 19	Ott	LF 8/6 Ott TSF-W OF Kru	TLF16/25, LF 8 OF Oli LF8/6 OF Gar, ELW/MTW	./.	./.	./.
sonstige	Brennstoffhandel Gunter Schmidt Hauptstraße 47	Ott	LF 8/6 OF Ott TSF-W OF Kru	TLF16/25, LF 8 OF Oli LF 8/6 OF Gar, ELW/MTW	./.	./.	./.
sonstige	Bau - und Möbeltischlerei Matthias Thum Hauptstraße 74	Ott	LF 8/6 OF Ott TSF-W OF Kru	TLF16/25, LF 8 OF Oli LF 8/6 OF Gar, ELW/MTW	./.	./.	./.
sonstige	Tischlerei Andre Kertzsch Hauptstraße 128	Ott	LF 8/6 OF Ott TSF-W OF Kru	TLF16/25, LF 8 OF Oli LF 8/6 OF Gar, ELW/MTW	./.	./.	./.
sonstige	Holzteileproduktion Oliver Art Hohe Straße 2	Ott	LF 8/6 OF Ott TSF-W OFK	TLF16/25, LF 8 OF Oli ELW/MTW	./.	./.	./.
sonstige	Oliver Art Hohe Straße 2	Ott	LF 8/6 OF Ott TSF-W OFK	TLF16/25, LF 8 OF Oli ELW/MTW	./.	./.	./.
sonstige	FGMD GmbH Hohe Straße 2	Ott	LF 8/6 OF Ott TSF-W OFK	TLF16/25, LF 8 OF Oli ELW/MTW	./.	./.	./.
sonstige	Rene Göbler (Einzelunternehmer) Hohe Straße 2	Ott	LF 8/6 OF Ott TSF-W OFK	TLF16/25, LF 8 OF Oli ELW/MTW	./.	./.	./.
sonstige	Richter & Schulze GmbH /Metallbau/Tankba Gottfried - Schenker - Straße 14	Ott	LF 8/6 OF Ott	TLF16/25, LF 8 OF Oli	./.	./.	./.



	Kirchberg 11		TSF-W OF Kru	ELW/MTW			
Verkaufsstellen, Supermärkte, Einkaufszentren	Bäckerei Roder Am Kirchberg 6	Au	LF8/6 OF Aue TLF 16/25 OF Oli	LF 8/6 OF Gar ELW/MTW	./.	./.	./.
	Netto Markt GmbH Auerswalder Hauptstraße 2 a	Au	LF8/6 OF Aue TLF 16/25 OF Oli	LF8 OF Oli LF 8/6 OF Gar, ELW/MTW	./.	./.	./.
	Fleischerei Mohr GbR Auerswalder Hauptstraße 104	Au	LF8/6 OF Aue TLF 16/25 OF Oli	LF 8/6 OF Gar LF 8 OF Oli, ELW/MTW	./.	./.	./.
	Brennstoff- und Baustoffhandel GmbH (Bau) Sachsenstraße 9	Oli	LF8+TLF OF Oli	LF 8/6 OF Aue LF 8/6 OF Ott, ELW/MTW	./.	./.	./.
	Reno Schuhzentrum Sachsenstraße 9	Oli	LF8+TLF OF Oli	LF 8/6 OF Aue LF 8/6 OF Ott, ELW/MTW	./.	./.	./.
	Multipolster GmbH & Co.KG (Möbelmarkt) Sachsenstraße 9	Oli	LF8+TLF OF Oli	LF 8/6 OF Aue LF 8/6 OF Ott, ELW/MTW	./.	./.	./.
	SB Handelsgesellschaft Sachsen/Thüringer Sachsenstraße 9	Oli	LF8+TLF OF Oli	LF 8/6 OF Aue LF 8/6 OF Ott, ELW/MTW	./.	./.	./.
	Bistro im Oli Park Sachsenstraße 9	Oli	LF8+TLF OF Oli	LF 8/6 OF Aue LF 8/6 OF Ott, ELW/MTW	./.	./.	./.
	Medi - Max (Elektronikmarkt) Sachsenstraße 9	Oli	LF8+TLF OF Oli	LF 8/6 OF Aue LF 8/6 OF Ott, ELW/MTW	./.	./.	./.
	TEPPICHIDEEN Sachsenstraße 9	Oli	LF8+TLF OF Oli	LF 8/6 OF Aue LF 8/6 OF Ott, ELW/MTW	./.	./.	./.
	Haushaltswaren Michael Geißler Sachsenstraße 9	Oli	LF8+TLF OF Oli	LF 8/6 OF Aue LF 8/6 OF Ott, ELW/MTW	./.	./.	./.
	Werrmanns Küche Aktiv Sachsenstraße 9	Oli	LF8+TLF OF Oli	LF 8/6 OF Aue LF 8/6 OF Ott, ELW/MTW	./.	./.	./.
	Pfeifer Autoland Lichtenau Sachsenstraße 9	Oli	LF8+TLF OF Oli	LF 8/6 OF Aue LF 8/6 OF Ott, ELW/MTW	./.	./.	./.
	Simmel (Lebensmittelmarkt) Auerswalder Straße 5	Oli	LF8+TLF OF Oli	LF 8/6 OF Aue LF 8/6 OF Gar, ELW/MTW	./.	./.	./.
Fleischerei Bonitz Hauptstraße 68	Ott	LF 8/6 OF Ott TSF-W OF Kru	TLF 16/25,LF 8 OF Oli ELW/MTW	./.	./.	./.	

Versorgungs- unternehmen								
Produktion oder Ver- arbeitung gefährlicher Stoffe	Tankstelle Auerswalder Blick (Inh.Ronny Da BAB 4 (Nord)	Au	LF8/6 OF Aue TLF 16/25 OF Oli	LF8/6 OF Gar LF8 OF Oli, ELW/MTW	./.	./.	./.	./.
	Tankstelle Auerswalder Blick (Inh.Ronny Da BAB 4 (Süd)	Au	LF8/6 OFA TLF 16/25 OF Oli	LF8/6 OFG LF8 OF Oli	./.	./.	./.	./.
	Flüssiggasvertrieb Steger Krumbacher Straße 35	Kr	TSF-W OF Kr u LF8/6 OF Ott	LF 8, TLF 16/25 OF Oli ELW/MTW	./.	./.	./.	./.
	Bio Gasanlage (Landw.Gen.Ott) Fabrikstraße 6	Kr	TSF-W OF K ru LF 8/6 OF Ott	LF 8, TLF 16/25 OF Oli ELW/MTW	./.	./.	./.	./.
	Erdgasstation -Verbundnetz Gas- Ende Martinstr./Anfang Biensd.Straße	Md	LF8+TLF OF Oli	TSF - W OF Kru LF 8/6 OF Ott, ELW/MTW	./.	./.	./.	./.
	HEM SB Tankstelle Sachsenstraße 9	Oli	LF8+TLF OF Oli	LF 8/6 OF Aue LF 8/6 OF Ott, ELW/MTW	./.	./.	./.	./.
	Agrar-Betrieb Oberlichtenau Chemnitzer Straße 31	Oli	LF8+TLF OF Oli	LF 8/6 OF Aue LF 8/6 OF Gar, ELW/MTW	./.	./.	./.	./.
	Bio- Gasanlage Krumbacher Straße 18	Ott	TSF-W OF Kru LF 8/6 OF Ott	TLF 16/25, LF 8 OF Oli ELW/MTW	./.	./.	./.	./.
<b>Freizeitbereich und Fremdenverkehr</b>								
Sportanlagen, Sport- plätze, Sporthallen	Turnhalle Auerswalde *3 200 Rathausstraße 3	Au	LF8/6 OF Aue TLF 16/25 OF Oli	LF 8/6 OF Gar LF 8 OF Oli, ELW/MTW	./.	./.	./.	./.
	Sportplatz Auerswalde *3 50 Rathausstraße 3	Au	LF 8/6 OF Aue TLF 16/25 OF Oli	LF 8/6 OF Gar LF 8 OF Oli, ELW/MTW	./.	./.	./.	./.
	Sportplatz Auerswalde *3 50 Auerswalder Hauptstraße 189	Au	LF 8/6 OF Aue TLF 16/25 OF Oli	LF 8/6 OF Gar LF 8 OF Oli, ELW/MTW	./.	./.	./.	./.
	Festplatz Auerswalde *3 250 Auerswalder Hauptstraße 221 A	Au	LF 8/6 OF Aue TLF 16/25 OF Oli	LF 8/6 OF Gar LF 8 OF Oli, ELW/MTW	./.	./.	./.	./.
	Sommerbad Garnsdorf *3 Garnsdorfer Hauptstraße 104 d	Ga	LF8/6 OF Gar TLF 16/25 OF Oli	LF 8/6 OF Aue LF 8 OF Oli, ELW/MTW	./.	./.	./.	./.
	Sportplatz Niederlichtenau *3 50 Brunnenstraße 12	NI	LF8+TLF OF Oli	LF 8/6 OF Aue LF 8/6 OF Gar, ELW/MTW	./.	./.	./.	./.

	Sporthalle Niederlichtenau Schafgasse 2	*3	20	NI	LF8+TLF OF Oli	LF 8/6 OF Aue LF 8/6 OF Gar, ELW/MTW	./.	./.	./.
	Erlebnis und Freizeitpark GmbH & Co. KG Sachsenstraße 6	*NI		NI	LF8+TLF OF Oli	LF8/6 OF Ott ELW/MTW	./.	./.	./.
	Sportplatz Oberlichtenau Weg zum Sportplatz	*3	50	Oli	LF8+TLF OF Oli	LF 8/6 OF Aue LF 8/6 OF Gar, ELW/MTW	./.	./.	./.
	Sporthalle Ottendorf Schulstraße 15	*3	20	Ott	LF 8/6 OF Ott TSF-W OF Kru	TLF 16/25, LF 8 OF Oli ELW/MTW	./.	./.	./.
	Sportplatz Ottendorf Schulstraße	*3	50	Ott	LF 8/6 OF Ott TSF-W OF Kru	TLF 16/25, LF 8 OF Oli ELW/MTW	./.	./.	./.
*3	Betreiber: Gemeinde Lichtenau, Auerswalder Hauptstraße 2 in 09244 Lichtenau								
*4	Betreiber: Herr Schleith, Mittweidaer Straße 13 in 09661 Rossau								
*5	Betreiber: Detlef Müller, Goethe Straße 22 in 09648 Mittweida								
Bergwerk	Uralt - Bergbau Merzdorf / Biensdorf	*6		Me	TSF-W OF Kru LF 8/6 OF Ott	LF8+TLF 16/25 OF Oli ELW/MTW	./.	./.	./.
*6	Betreiber: Lutz Mitka, Albert - Schweitzer - Straße 16 in 09669 Frankenberg Tel.: 0171 / 8943913								
Pensionen, Hotels, Herbergen (über 12 Betten)	Landhotel Lindenhof Martinstraße 27	*7		Me	LF8+TLF 16/25 OF Oli	TSF-W OF Kru LF 8/6 OF Ott, ELW/MTW	./.	./.	./.
	Landgasthof Oberlichtenau Obere Hauptstraße 1	*8		Oli	LF8+TLF 16/25 OF Oli	LF 8/6 OF Aue LF 8/6 OF Gar, ELW/MTW		X	
*7	Betreiber: Susanne Eißler, Buchenweg 12 in 08062 Zwickau / Tel.: 037206 / 75976								
*8	Betreiber: Bernd Rudel, Obere Hauptstraße 1/ Tel. 037208 / 2375								
<b>Infrastruktur</b>									
Bahnstrecken	<i>Streckenlänge: 7,701 km</i>		<i>Anzahl Gleise: 2</i>				./.	./.	./.
	<i>Bahnhof/Haltepunkt: Oberlichtenau</i>		Oli		TLF 16/25 LF 8 OF Oli	LF 8/6 OF Aue LF 8/6 OF Gar, ELW/MTW	./.	./.	./.
	<i>Ottendorf</i>		Ott		LF 8/6 OF Ott	TLF 16/25, LF 8	./.	./.	./.
	<i>Mittlerer Zugverkehr pro Tag: 54</i>				TSF-W OF Kru	OF Oli, ELW/MTW	./.	./.	./.
Autobahnstrecken	Chemnitz/Ost-Glösa		Streckenlänge	Au	LF 8/6 OF Aue	VRW OF Oli	./.	./.	./.

			TLF16/25 OF Oli	LF 8 OF Oli, ELW/MTW				
	Chemnitz/Ost-Frankenber	Strecken	Oli	TLF 16/25 LF 8 OF Oli	LF 8/6 OF Aue VRW OF Oli, ELW/MTW	./.	./.	./.
Quelle: Helmut.Kleffel@bahn.de /Stand 27.07.06								
Quelle: Zugverkehr errechnet aus Fahrplan Stand 05.08.06								
<b>Land- und Forstwirtschaft</b>								
Bergeräume mit großen Mengen	Agrargenossenschaft Niederlichtenau e. G.	Au		LF8/6 OF Aue TLF 16/25 OF Oli	LF8/6 OF Gar LF8 OF Oli, ELW/MTW	./.	./.	./.
	Am Kirchberg Tel. 87895							
	Lagergut: Stroh	Hallengr.: 48x16 m, 4.838 m <sup>3</sup>						
Streu, Futtermittel, Heu, Silos	Frank Stein, Auerswalder Hptstr. 60, Tel. 88	Au		LF8/6 OF Aue TLF 16/25 OF Oli	LF8 OF Oli LF8/6 OF Gar, ELW/MTW	./.	./.	./.
	Lagergut: Getreide Lagermenge: 10 Tonnen	Hal						
	Andy Böhm, Garnsd. Hptstr. 42 (Zufahrt Aut	Ga		LF8/6 OF Gar TLF 16/25 OF Oli	LF8/6 OF Aue LF8 OF Oli, ELW/MTW	./.	./.	./.
	Tel. 2420							
	Lagergut: Futtermittel Lagermenge:	Hallengr.:						
	Lagergut: Stroh Lagermenge: 800 Ballen	freie Lagerstätte						
	Lagergut: Maschinen Lagermenge:	Hallengr.:						
	Chris Steinbach, Garnsd. Hptstr. 152 Tel. 2	Ga		LF8/6 OF Gar TLF 16/25 OF Oli	LF8/6 OF Aue LF8 OF Oli, ELW/MTW	./.	./.	./.
	Lagergut: Strohballen, Silage freie Lagerstätte in H							
	Lagergut: Maschinen Feldscheune, 50 m v. Hof entf.							
	Lagergut: Futtermittel Lagermenge:	Hallengr.:						
	Lagergut: Holzlagerung Lagermenge:	Seitengebäude						
	Multiagrar Claußnitz, Nähe Berggut Garnsd	Ga		LF 8/6 OF Gar	LF 8/6 OF Aue	./.	./.	./.
	über Claußnitzer Straße,			TLF 16/25 OF Oli	LF 8 OF Oli, ELW/MTW	./.	./.	./.
	Lagergut: Stroh Lagermenge:					./.	./.	./.
	Hallengr.: 870 m <sup>2</sup>							
	Klaus Gränitz, Dorfstraße 1 Tel. 037 206/2	Kr		TSF-W OF Kru LF 8/6 OF Ott	TLF 16/25 LF 8/6 OF Oli, ELW/MTW		X	
	Lagergut: Futtermittel, Heu, Stroh Lagermenge:							
	1 Scheune: 160 m <sup>2</sup> 1 Seitengebäude: 90 m <sup>2</sup>							
	Landwirtschaftsgenossenschaft OttendorfK	Kr		TSF-W OF Kru LF 8/6 OF Ott	TLF 16/25 LF 8 OF Oli, ELW/MTW	./.	./.	./.
	Fabrikstraße 6							
	Lagergut: Strohballen, Lagermenge: 1 Scheune							
	Lagergut: Futter Lagermenge: 1 Futterhaus							

Lagergut: Stroh Lagermenge: 1 Strohbergeraum					
Lagergut: Getreide/Techn.Lagermenge: 400 t 1 Kombihalle					
Lagergut: Getreide Lagermenge: je 1.000 t 2 Hallen					
Poch,Neukrumbacher Str. 7, Tel.037206/724	Kr	TSF-W OF Kru LF 8/6 OF Ott	TLF 16/25 LF 8 OF Oli ELW/MTW	./.	./.
Lagergut:Stroh Lagermenge:525m <sup>3</sup> 1 Scheune					
Lagergut Heu Lagermenge:252 m <sup>3</sup> 1 Scheune					
Petra Stolz, Martinstraße 66, Tel.: 037206/84	Kr	TSF-W OF Kru LF 8/6 OF Ott	TLF 16/25 LF 8 OF Oli ELW/MTW	./.	./.
Lagergut: Heu Lagermenge: 30 Großballen 1 S					
Lagergut Stroh Lagermenge: 2 Großballen 1 Halle					
Agrarbetrieb Oberlicht. ,Pächter Landwirtschaft	NI	TLF 16/25 LF 8 OF Oli	LF 8/6 OF Aue LF 8/6 OF Gar, ELW/MTW	./.	./.
(früher FAZ)					
Lagergut: Futtermittel, Stroh 1 Halle: 750 m <sup>2</sup> , 1 Halle: 420 m <sup>2</sup>					
Christian Kuhn, Untere Hauptstraße 76 Tel. 2535		TLF 16/25 LF 8 OF Oli	LF 8/6 OF Aue LF 8/6 OF Gar, ELW/MTW	./.	./.
Lagergut: Heu 1 Scheune, 160 m <sup>2</sup>	NI				
Lagergut: Stroh 1 Stallboden					
Lagergut: Maschinen 1 Geräteschuppen, 160 m <sup>2</sup>					
Günter Seifert, Merzdorfer Str. 3, Tel. 037206/75	NI	TLF 16/25 LF 8 OF Oli	LF 8/6 OF Aue LF 8/6 OF Gar, ELW/MTW	./.	./.
Agrargenossenschaft Niederlichtenau e. G. NL		TLF 16/25 LF 8 OF Oli	LF 8/6 OF Aue LF 8/6 OF Gar, ELW/MTW	./.	./.
Thomas-Müntzer-Straße 48 Tel. 037 206/2518					
1 Lagerhalle Tel.: 037206/75 932					
Lagergut: Maschinen, Hänger Hallengr.: 47x15 m, 4.935 m <sup>3</sup>				./.	./.
Klaus Wunderlich, Merzdorfer Str. 25, Tel. 037206/75	NI	TLF 16/25 LF 8 OF Oli	LF 8/6 OF Aue LF 8/6 OF Gar, ELW/MTW	./.	./.
2 Scheunen, je 20 x 10 m					
Michael Sammler, August-Bebel-Str. 13, Tel. 037206/75	NL	TLF 16/25 LF 8	LF 8/6 OF Aue	./.	./.
Thomas-Müntzer-Straße, freie Lagerst. Rundballen Heu und		OF Oli	LF 8/6 OF Gar, ELW/MTW	./.	./.
Erbeersiedlung, freie Lagerst. 20 Rundballen Heu und					
10 Rundballen Silage					
Michael Sammler, August-Bebel-Str. 13, Tel. 037206/75	Oli	TLF 16/25 LF 8 OF Oli	LF 8/6 OF Aue LF 8/6 OF Gar, ELW/MTW	./.	./.
Weg zum Sportplatz, freie Lagerstätte 20 Rundballen Heu und					
10 Rundballen Silage					
Agrarbetr. Oberl., Chemn. Str. 31, Tel. 818 0,	Oli	TLF 16/25 LF 8	LF 8/6 OF Aue	./.	./.

Lagergut: Futtermittel, Holz, Stroh Hallengröße: 1563,4 m <sup>2</sup> (Landhandel)	Lagerm	OF Oli	LF 8/6 OF Gar, ELW/MTW			
Fa. Silotech Claußnitz, Chemn. Str. 31, (Pächter) Tel.: 0372 02 443 00 Lagergut: Saatgut Lagermenge Hallengr.: 403 m <sup>2</sup> Lagergut: Saatgut Lagermenge Hallengr.: 2.440 m <sup>2</sup>	Oli	TLF 16/25 LF 8 OF Oli	LF 8/6 OF Aue LF 8/6 OF Gar, ELW/MTW	./.	./.	./.
Oli-Sports, Obere Hptstr. 76 Tel. 83978 Lagergut: Heu, Stroh, Futtermittel 2 Reithallen	Oli	TLF 16/25 LF 8 OF Oli	LF 8/6 OF Aue LF 8/6 OF Gar, ELW/MTW	./.	./.	./.
Matthias Seidel, Weg zum Sportplatz 9, Tel 2 Scheunen, Lagergut: Heu, Stroh, Getreide, Techn Lagermenge: je 400 m <sup>3</sup> 2 Feldscheunen, 120 m <sup>2</sup> und 65 m <sup>2</sup> ,	Oli	TLF 16/25 LF 8 OF Oli	LF 8/6 OF Aue LF 8/6 OF Gar, ELW/MTW	./.	./.	./.
Landwirtschaftsgenossenschaft OttendorfK Krumbacher Straße 18 Lagergut: Silage Lagermenge: 2 Silos Lagergut: Heu Lagermenge: 1 Stallboden Lagergut: Stroh/Heu Lagermenge: 3 Bergeräume Lagergut: Futtermittel Lagermenge: 2 Futterhäuser	Ott	TSF-W OF Kru LF 8/6 OF Ott	TLF 16/25 LF 8 OF Oli ELW/MTW	./.	./.	./.
Landwirtschaftsgenossenschaft OttendorfK Feld zwischen Ottend. und Altm. Siedlung Lagergut: Silage Lagermenge: 2 Silos	Ott	LF 8/6 OF Ott TSF-W OF Kru	TLF 16/25 LF 8 OF Oli ELW/MTW	./.	./.	./.
Landwirtschaftsgenossenschaft OttendorfK Garnsd. Straße 34 Lagergut: Stroh Lagermenge: hinter dem Strallgeb.	Ott	LF 8/6 OF Ott TSF-W OF Kru	TLF 16/25 LF 8 OF Oli LF 8/6 OF Gar, ELW/MTW	./.	./.	./.
Landwirtschaftsgenossenschaft OttendorfK Lagergut: Heu Feldscheune neben Gewerk	Ott	LF 8/6 OF Ott TSF-W OF Kru	TLF 16/25 LF 8 OF Oli ELW/MTW	./.	./.	./.
Lagergut: Stroh Lagermenge:						
Uwe Fritzsche, Pferdehof, Unterer Grenzwe Lagergut: Heu und Stroh Lagermenge: Hallen	Ott	LF 8/6 OF Ott TSF-W OF Kru	TLF 16/25 LF 8 OF Oli ELW/MTW	./.	./.	./.

	Frank Stumvoll, Unterer Grenzweg 30, Tel. Scheune: 800 m <sup>3</sup> Lagergut: Maschinen, Geräte Lagergut: Stroh Lagermenge: 40 m <sup>3</sup> Lagergut: Heu Lagermenge: 100 m <sup>3</sup> Lagergut: Holz Lagermenge: 150 m <sup>3</sup>	Ott	LF 8/6 OF Ott TSF-W OF Kru	TLF 16/25 LF 8 OF Oli ELW/MTW	./.	./.	./.
	Landwirtschaftsgenossenschaft OttendorfKrumbach Tel. 2235 Freie Lagerstätten nach Bedarf, nicht regelmäßig				./.	./.	./.
	Agrargenossenschaft Niederlichtenau e.G. Am Kirchberg, Tel. 87895 3 Stallanlagen, 3.000 Mastsauen	Au	LF8/6 OF Aue TLF 16/25 OF Oli	LF8 OF Oli LF 8/6 OF Gar, ELW/MTW	./.	./.	./.
	Frank Stein, Auerswalder Hptstr. 60 Tel. 88 1 Stall max. 10 Kühe	Au	LF8/6 OF Aue TLF 16/25 OF Oli	LF8/6 OF Gar LF OF Oli, ELW/MTW	./.	./.	./.
Stallanlagen	Andy Böhm, Garnsd. Hptstr. 42 (Zufahrt Au) Stallanlage 80 Kühe und Pferde Tel. 2420	Ga	LF 8/6 OF Gar TLF 16/25 OF Oli	LF 8/6 OF Aue LF 8 OF Oli, ELW/MTW	./.	./.	./.
	Chris Steinbach, Garnsd. Hauptstr. 152 Tel. 1 Stallanlage 60 Kühe	Ga	LF 8/6 OF Gar TLF 16/25 OF Oli	LF8/6 OF Aue LF 8 OF Oli, ELW/MTW	./.	./.	./.
	Landwirtschaftsgenossenschaft Ottend./Kru Fabrikstraße 6 1 Stallanlage, Stellplätze: 170 Kühe, 30 Kälber 1 Stallanlage, Stellplätze: 320 Fersen und Bullen 1 Biogasanlage - existiert Feuerwehrplan	Kr	TSF-W OF Kru LF 8/6 OF Ott	TLF 16/25 LF 8 OF Oli ELW/MTW	./.	./.	./.
	Multiagrar Claußnitz, Tel. 1 Stallanlage 100 Kühe, 80 Jungrinder Nähe Ziegeleistraße	Md	TLF 16/25 OF Oli LF 8 OF Oli	TSF-W OF Kru ELW/MTW	./.	./.	./.
	Agrargenossenschaft Niederlichtenau e.G. Thomas-Müntzer-Straße 48, Tel. 037206/75932 6 Stallanlagen 500 Sauen mit Nachzucht	NI	TLF 16/25 OF Oli LF 8 OF Oli	LF 8/6 OF Aue LF 8/6 OF Gar, ELW/MTW	./.	./.	./.
	Christian Kuhn, Untere Hauptstr. 76 'Tel. 2 1 Stallanlage, 28 Kühe	NI	TLF 16/25 OF Oli LF 8 OF Oli	LF 8/6 OF Aue LF 8/6 OF Gar, ELW/MTW	./.	./.	./.
	Günter Seifert, Merzdorfer Straße 3 Tel. 0	NI	TLF 16/25 OF Oli	LF 8/6 OF Aue	./.	./.	./.

		LF 8 OF Oli	LF 8/6 OF Gar, ELW/MTW			
Klaus Wunderlich, Merzdorfer Straße 25, Tel. NI 1 Stallanlage, 7 Rinder		TLF 16/25 OF Oli LF 8 OF Oli	LF 8/6 OF Aue LF 8/6 OF Gar, ELW/MTW	./.	./.	./.
Michael Sammler, August-Bebel-Str. 13 Tel. NI Erdbeersiedlung, Offenstallanlage, 13 Rinder		TLF 16/25 OF Oli LF 8 OF Oli	LF 8/6 OF Aue LF 8/6 OF Gar, ELW/MTW	./.	./.	./.
Matthias Seidel, Weg zum Sportplatz 9, Tel. Oli 1 Stallanlage, 8 Rinder		TLF 16/25 OF Oli LF 8 OF Oli	Lf 8/6 OF Aue LF 8/6 OF Gar, ELW/MTW	./.	./.	./.
1 Stallanlage 50 Pferde	Oli	TLF 16/25 OF Oli LF 8 OF Oli	LF 8/6 OF Aue LF 8/6 OF Gar, ELW/MTW	./.	./.	./.
Uwe Fritzsche, Unterer Grenzweg 2 Tel. Ott 1 Stallanlage 10 Pferde		LF 8/6 OF Ott TSF-W OF Kru	TLF 16/25 LF 8 OF Oli LF 8/6 OF Gar, ELW/MTW	./.	./.	./.
Landwirtschaftsgenossenschaft Ottend./Kru Garnsd. Straße 34 1 Stallanlage, Stellplätze: 60 Jungvieh	Ott	LF 8/6 OF Ott TSF-W OF Kru	TLF 16/25 LF 8 OF Oli LF 8/6 OF Gar, ELW/MTW	./.	./.	./.
Landwirtschaftsgenossenschaft Ottend./Kru Krumbacher Straße 18 1 Stallanlage, Stellplätze: 490 Kühe, 60 Kälber 1 Stallanlage, Stellplätze: 160 Kälber 1 Biogasanlage (existiert Feuerwehrplan)	Ott	LF 8/6 OF Ott TSF-W OF Kru	TLF 16/25 LF 8 OF Oli ELW/MTW	./.	./.	./.
Reitanlage Lichtenau, Tel. 01742070886 Obere Hauptstraße 76	Aue	LF8/6 OF Aue TLF 16/25 OF Oli	LF8 OF Oli LF 8/6 OF Gar, ELW/MTW	./.	./.	./.

#### Legende

STA = Schlauchtransportanhänger

TS = Tragkraftspritze

TSA = Tragkraftspritzenanhänger

TSF W = Tragkraftspritzenfahrzeug mit Wasser

DL = Drehleiter

VRW = Vorausrüstwagen

LF = Löschfahrzeug

TLF = Tanklöschfahrzeug

0,12

OF Aue = Freiwillige Feuerwehr Lichtenau Ortsfeuerwehr Auerswalde

OF Gar = Freiwillige Feuerwehr Lichtenau Ortsfeuerwehr Garnsdorf

OF Oli = Freiwillige Feuerwehr Lichtenau Ortsfeuerwehr Oberlichtenau

OF Ott = Freiwillige Feuerwehr Lichtenau Ortsfeuerwehr Ottendorf

OF Kru = Freiwillige Feuerwehr Lichtenau Ortsfeuerwehr Krumbach

OF Frankenberg = Freiwillige Feuerwehr Frankenberg

OF Burgstädt = Freiwillige Feuerwehr Burgstädt



*aufgestellt: 26.10.2006 Schönherr*

*Stand: 30.05.2008 / Quelle: Eigentümergehäufigkeiten*

ergänzt: Steuer 09.11.07, Fuchs 19.06.2008, Steuer 24.07.2008, Schönherr 24.07.2008, Steuer 28.10.2010

ergänzt: Weikert 13.03.2019

## Anlage 05 b: Besondere Risiken und notwendige Ausrüstung

Bezeichnung	Nähere Angaben	Orts- teil	Grund- ausstattung	zusätzliche Ausrüstung	Erreichbarkeit in 4 min		Löschwasser vorhanden	
					ja	nein	ja	nein
<b>Bebauung; kulturhistorisch wertvolle Gebäude</b>								
Gebäude mit Rettungshöhe über 8 m								
Gutshöfe	Rittergut Auerswalde (Wohnhaus) Auerswalder Hauptstraße 221	Au	LF 8/6 FFA TLF 16/25 Oli	LF8/6 Oli FFG/ LF8 DL FF Bu	x		x	
Kirchen, Kapellen	Kirche Auerswalde Am Kirchberg 5	Au	LF 8/6 FFA TLF 16/25 Oli	LF8/6 FFG, LF8+TLF FF Oli, Burgst.,Frankenb.	x		x	
	Kapelle Garnsdorf zw.Garnsdorfer Hauptstr. 57 und 59	Ga	LF8/6 FFG TLF 16/25 Oli		x			x
	Kirche Niederlichtenau Kirchgasse 2b	NI	LF8+TLF FFOli	DL, LF 16, TLF 16 FF Frankenberg		x		x
	Kirche Ottendorf Kirchberg 5	Ott	LF 8/6 Ott TSF W FF Kr	TLF 16/25, LF 8 FF Oli DL FF Mittweida	x			x
<b>Soziale Einrichtungen</b>								
Kinderkrippen, Kindergärten	Kindergarten Sonnenschein, * Am Kirchberg 4a	cAu	LF 8/6 FFA TLF 16/25 Oli	LF8/6 FFG LF8 FFOli	x			x
	Schulhort Auerswalde ** Am Kirchberg 4	caAu	LF 8/6 FFA TLF 16/25 Oli	LF8 FFOli LF 8/6 FFG	x			x
	Kindergarten Wichtelburg ** Garnsdorfer Hauptstraße 86	cGa	LF8/6 FFG TLF 16/25 Oli	LF8/6 FFA	x			x
	Schulhort Niederlichtenau ** Merzdorfer Straße 1	caNI	LF8 +TLF 16/25 FF Oli	DL, LF16,TLF 16 FF Frankenberg		x	x	
	Kindertagesstätte Zwergenland ** Auerswalder Straße 4	cOli	LF8 +TLF FFOli	LF 8/6 FFA	x			x
	Schulhort Oberlichtenau ** Auerswalder Straße 4	cOli	LF8 +TLF FFOli	LF 8/6 FFA	x			x



	Mc Donalds Sachsenstraße 9 A	ca. 85 Plätze	Oli	LF8+TLF FFOli	LF 8/6 FF A LF 8/6 FF G		x	x	
	Zur Amtsstube Schulstraße 15	ca. 46 Plätze	Ott	LF 8/6 FF Ott TSF-W FF Kr	TLF 16/25, LF 8 FF Oli	x		x	
<b>Versammlungssäle</b>	Dorfgemeinschaftshaus Auerswalde Am Erlbach 4	**	Au	LF 8/6 FFA TLF 16/25 FFOli	LF8/6 FFG LF8 FFOli	x			x
	Haus KONTAKT Auerswalder Hauptstraße 129 A	*	Au	LF8/6 FFA TLF 16/25 FFOli	LF8/6 FFG LF8 FFOli	x			x
	Rathaus Lichtenau -Ratssaal- Auerswalder Hauptstraße 2	** ca. 60	Au	LF8/6 FFA TLF 16/25 FFOli	LF8/6 FFG LF8 FFOli	x		x	
	DRK Jugendtreff /ASB Begegnungsstätte Auerswalder Straße 8	*	Oli	LF8+TLF FFOli	LF 8/6 FFA LF 8/6 FFG	x			x
	Feuerwache Ottendorf An der Feuerwache 1	**	Ott	LF8/6 FF Ott TSF-W FF K	TLF16/25, LF 8 FFOli	x			x
** Betreiber = Gemeinde Lichtenau, Auerswalder Hauptstraße 2 in 09244 Lichtenau									
* Betreiber = Landeskirchliche Gemeinschaft									
<b>Industrie und Gewerbe</b>									
<b>Gewerbegebiet ( GG )</b>	<b>Produktionsstätten</b>								
GG1	OTEMA Lichtenau GmbH Auerswalder Hauptstraße 2		Au	LF 8/6 FFA TLF 16/25 FFOli	LF8/6 FFG LF8 FFOli	x		x	
GG1	Unfallinstandsetzung BMF Auerswalder Hauptstraße 2		Au	LF 8/6 FFA TLF 16/25 FFOli	LF8 FFOli LF 8/6 FFG	x		x	
GG1	belaro Lattenroste GmbH Auerswalder Hauptstraße 2		Au	LF 8/6 FFA TLF 16/25 FFOli	LF8 FFOli LF 8/6 FFG	x		x	
GG2	Chembau Baugesellschaft Auerswalder Höhe 1		Au	LF 8/6 FFA TLF 16/25 FFOli	LF 8 FFOli LF 8/6 FFG	x			x
GG2	Wellpappe Auerswalde GmbH Auerswalder Höhe 2		Au	LF 8/6 FFA TLF 16/25 FFOli	LF8/6 FFG LF8 FFOli+LF8/6Ott	x			x
GG2	Lichtenauer Display GmbH Auerswalder Höhe 2		Au	LF 8/6 FFA TLF 16/25 FFOli	LF8/6 FFG LF8 FFOli+LF8/6 FFOtt	x			x
sonstige	Metallbau Thieme Dorit		Au	LF8/6 FFA	LF8/6 FFG				

	Auerswalder Hauptstraße 74		TLF 16/25 FFOli		x			x
sonstige	Elektro - Uhlig Auerswalder Hauptstraße 201	Au	LF8/6 FFA TLF 16/25 FFOli	LF 8/6 FFG	x		x	
sonstige	Tischlerei Neubert Auerswalder Hauptstraße 245	Au	LF8/6 FFA TLF 16/25 FFOli	LF 8/6 FFG	x			x
sonstige	Autohandel Ehnert Chemnitztalstraße 3	Au	LF8/6 FFA TLF 16/25 FFOli	LF8/6 FFG	x		x	
sonstige	Maschinenbauhandwerk Ohnesorge Garnsdorfer Hauptstraße 24	Ga	LF8/6 FFG TLF 16/25 FFOli	LF 8/6 FFA	x		x	
sonstige	Heymann, Bernd - Herstellung u.Verkauf des Garnsdorfer Hauptstraße 50	Ga	LF 8/6 FF G TLF 16/25 FFOli	LF 8/6 FFA	x		x	
sonstige	KFZ Betrieb Manfred Riedel Garnsdorfer Hauptstraße 107	Ga	LF8/6 FFG TLF 16/25 FFOli	LF8/6 FFA LF 8 FF Oli	x		x	
sonstige	Ehring-Wasner GbR Fabrikstraße 15	Kr	TSF-W FF Kr LF 8/6 FF Ott	TLF16/25, LF 8 FFOli	x		x	
sonstige	Raap- Dachbinder GmbH & Co.KG Martinstraße 73	Md	LF8+TLF FFOli	TSF-W FFKr LF8/6 FFA + LF8/6 FFG		x	x	
GG3	Lichtenauer Mineralquellen Brunnenstraße 11	NI	LF8+TLF16/25 FFOli	LF 16, TLF 16, DL FF Frankenberg		x	x	
sonstige	Tischlerei Hubert Thamm Thomas-Müntzer- Straße 47	NI	LF8+TLF16/25 FFOli	LF 8/6 FFA LF 8/6 FFG		x	x	
sonstige	Beer - Hübner GbR / Sägewerk Sachsenstraße 11	NI	LF8+TLF16/25 FFOli	LF8/6 FFOtt LF 8/6 FFA,LF8/6 FFG		x		x
GG4	Werkzeug und Musterbau GmbH Teichweg 2	Oli	LF8+TLF16/25 FFOli	LF 8/6 FFA LF 8/6 FFG	x		x	
GG4	TUNAP GmbH & Co.KG Bahnhofstraße 16	Oli	LF8+TLF16/25 FFOli	LF8/6 FFA LF 8/6 FFG	x		x	
GG4	Oli Lacke GmbH Bahnhofstraße 22	Oli	LF8+TLF16/25 FFOli	LF 8/6 FFA LF 8/6 FFG	x		x	
GG4	Oli Laccos mbH Bahnhofstraße 22	Oli	LF8+TLF16/25 FFOli	LF 8/6 FFA LF8/6 FFG	x		x	
GG4	Nussbaum Lichtenau GmbH Obere Hauptstraße 78	Oli	LF8+TLF16/25 FFOli	LF8/6 FF A LF 8/6 FFG	x		x	

GG5	ZeTrans GmbH Chemnitzer Straße 31	Oli	LF8+TLF16/25 FFOli	LF 8/6 FFA LF 8/6 FFG		x	x	
GG5	UPS / Packetdienst Chemnitzer Straße 31	Oli	LF8+TLF16/25 FFOli	LF 8/6 FFA LF 8/6 FFG		x	x	
GG5	HTS Deutschland GmbH & Co. KG (CWS) Chemnitzer Straße 31	Oli	LF8+TLF16/25 FF Oli	LF 8/6 FFA LF 8/6 FFG		x	x	
sonstige	Buchbinderei Meyer Obere Hauptstraße 41	Oli	LF8+TLF16/25 FF Oli	LF 8/6 FFA LF 8/6 FFG	x		x	
GG7	LEIBE - Innovative Technologien GmbH Gottfried - Schenker - Straße 1	Ott	LF 8/6 FF Ott TSF-W FF Kr	TLF16/25, LF 8 FFOli	x		x	
GG7	PTS GmbH Produktion von Hard-und Softwa Gottfried Schenker - Straße 2	Ott	LF 8/6 FF Ott TSF-W FF Kr	TLF16/25, LF 8 FFOli	x		x	
GG7	Bedachungsfachhandel Schäfer Gottfried - Schenker - Straße 3	Ott	LF 8/6 FF Ott TSF-W FF Kr	TLF16/25, LF 8 FFOli	x		x	
GG7	Kropfelder, Günter - Prod./Stanzen PVC-Form Gottfried - Schenker - Straße 5	Ott	LF 8/6 FF Ott TSF-W FF Kr	TLF16/25, LF 8 FFOli	x		x	
GG7	HWT Elektrogerätebau GmbH Gottfried - Schenker - Straße 6	Ott	LF 8/6 FF Ott TSF-W FF Kr	TLF16/25, LF 8 FFOli	x		x	
GG7	Tischlerei Dietze Gottfried - Schenker - Straße 9	Ott	LF 8/6 FF Ott TSF-W FF Kr	TLF16/25, LF 8 FFOli	x		x	
GG7	Schenker AG Spedition Gottfried - Schenker - Straße 10	Ott	LF 8/6 FF Ott TSF-W FF Kr	TLF16/25, LF 8 FFOli	x		x	
GG7	DRAHTverarbeitung GmbH Gottfried - Schenker - Straße 13	Ott	LF 8/6 FF Ott TSF-W FF Kr	TLF16/25, LF 8 FFOli	x		x	
GG7	Arnold Elektronik GmbH / Herstellung von ele Gottfried - Schenker - Straße 14	Ott	LF 8/6 FF Ott TSF-W FF Kr	TLF16/25, LF 8 FFOli	x		x	
GG7	FEMA Farben+Putze GmbH / Herstellung von Gottfried - Schenker - Straße 15	Ott	LF 8/6 FF Ott TSF-W FF Kr	TLF16/25, LF 8 FFOli	x		x	
GG7	Jakob Lach GmbH & Co.KG /Service f. Diam Gottfried - Schenker - Straße 16	Ott	LF 8/6 FF Ott TSF-W FF Kr	TLF16/25, LF 8 FFOli	x		x	
GG7	TESOMA GmbH / Entwicklung von Textilmas Gottfried - Schenker - Straße 17	Ott	LF 8/6 FF Ott TSF-W FF Kr	TLF16/25, LF 8 FFOli	x		x	
GG7	Containervermietung Menzl	Ott	LF 8/6 FF Ott	TLF16/25, LF 8 FFOli				

	Gottfried - Schenker - Straße 19		TSF-W FF Kr		x		x	
GG7	HAGA Metallbau Gottfried - Schenker - Straße 24	Ott	LF 8/6 FF Ott TSF-W FF Kr	TLF16/25, LF 8 FFOli	x		x	
GG7	Uhlemann, Axel / Heizungstechnik Gottfried - Schenker - Straße 25	Ott	LF 8/6 FF Ott TSF-W FF Kr	TLF16/25, LF 8 FFOli	x		x	
GG7	Modellbau Thomas Martin Gottfried - Schenker - Straße 27	Ott	LF 8/6 FF Ott TSF-W FF Kr	TLF16/25, LF 8 FFOli	x		x	
GG7	profine Kunststoff - Technik GmbH Gottfried - Schenker - Straße 28	Ott	LF 8/6 FF Ott TSF-W FF Kr	TLF16/25, LF 8 FFOli	x		x	
sonstige	Hahn Automobile / Handel mit Fahrzeugen Hauptstraße 19	Ott	LF 8/6 Ott TSF-W FF Kr	TLF16/25, LF 8 FFOli LF8/6 FFG	x		x	
sonstige	Brennstoffhandel Gunter Schmidt Hauptstraße 47	Ott	LF 8/6 FFOtt TSF-W FFK	TLF16/25, LF 8 FFOli LF 8/6 FFG	x		x	
sonstige	Bau - und Möbeltischlerei Matthias Thum Hauptstraße 74	Ott	LF 8/6 FFOtt TSF-W FFK	TLF16/25, LF 8 FFOli LF 8/6 FFG	x		x	
sonstige	Carl - Götz GmbH /Handel mit Schnittholz Mittweidaer Straße 2	Ott	LF 8/6 FF Ott TSF-W FFK	TLF16/25, LF 8 FFOli	x		x	
sonstige	Holzteilproduktion Oliver Art Hohe Straße 2	Ott	LF 8/6 FFOtt TSF-W FFK	TLF16/25, LF 8 FFOli	x		x	
sonstige	G & A Treppen Hohe Straße 2	Ott	LF 8/6 FFOtt TSF-W FFK	TLF16/25, LF 8 FFOli	x		x	
sonstige	Richter & Schulze GmbH /Metallbau/Tankbau Kirchberg 11	Ott	LF 8/6 FFOtt TSF-W FFK	TLF16/25, LF 8 FFOli	x			x
Verkaufsstellen, Supermärkte, Einkaufszentren	Bäckerei Roder Am Kirchberg 6	Au	LF8/6 FFA TLF 16/25 FFOli	LF 8/6 FFG	x			x
	PLUS Warenhandels-gesellschaft mbH (Lebe Auerswalder Hauptstraße 2	Au	LF8/6 FFA TLF 16/25 FF Oli	LF8 FFOli LF 8/6 FFG	x		x	
	Fleischerei Mohr GbR Auerswalder Hauptstraße 104	Au	LF8/6 FFA TLF 16/25 FF Oli	LF 8/6 FFG LF 8 FF Oli	x			x
	Drogerie Berger Auerswalder Hauptstraße 181	Au	LF8/6 FFA TLF 16/25 FF Oli	LF 8/6 FFG LF 8 FF Oli	x			x
	Bäckerei Walter Brückner	Ga	LF8/6 FFG	LF 8/6 FFA				

	Garnsdorfer Hauptstraße 72		TLF 16/25 FFOli		x			x
	Brennstoff- und Baustoffhandel GmbH (Baum Sachsenstraße 9	Oli	LF8+TLF FFOli	LF 8/6 FFA LF 8/6 FFOtt		x	x	
	Schlecker Drogeriefachmarkt Sachsenstraße 9	Oli	LF8+TLF FFOli	LF 8/6 FFA LF 8/6 FFOtt		x	x	
	Reno Schuhzentrum Sachsenstraße 9	Oli	LF8+TLF FFOli	LF 8/6 FFA LF 8/6 FFOtt		x	x	
	Multipolster GmbH & Co.KG (Möbelmarkt) Sachsenstraße 9	Oli	LF8+TLF FFOli	LF 8/6 FFA LF 8/6 FFOtt		x	x	
	SB Handelsgesellschaft Sachsen/Thüringen Sachsenstraße 9	Oli	LF8+TLF FFOli	LF 8/6 FFA LF 8/6 FFOtt		x	x	
	Bistro im Oli Park Sachsenstraße 9	Oli	LF8+TLF FFOli	LF 8/6 FFA LF 8/6 FFOtt		x	x	
	Medi - Max (Elektronikmarkt) Sachsenstraße 9	Oli	LF8+TLF FF Oli	LF 8/6 FFA LF 8/6 FFOtt		x	x	
	TEPPICHIDEEN Sachsenstraße 9	Oli	LF8+TLF FF Oli	LF 8/6 FFA LF 8/6 FFOtt		x	x	
	Haushaltswaren Michael Geißler Sachsenstraße 9	Oli	LF8+TLF FFOli	LF 8/6 FFA LF 8/6 FFOtt		x	x	
	Werrmanns Küche Aktiv Sachsenstraße 9	Oli	LF8+TLF FFOli	LF 8/6 FFA LF 8/6 FFOtt		x	x	
	Simmel (Lebensmittelmarkt) Auerswalder Straße 5	Oli	LF8+TLF FFOli	LF 8/6 FFA LF 8/6 FFG	x			x
	Bäckerei Karla Steger Mittweidaer Straße 6	Ott	LF 8/6 FFOtt TSF-W FFKr	TLF 16/25,LF 8 FFOli	x		x	
	Fleischerei Bonitz Hauptstraße 68	Ott	LF 8/6 FFOtt TSF-W FFKr	TLF 16/25,LF 8 FFOli	x			x
Versorgungs- unternehmen								
Produktion oder Ver-	Tankstelle Auerswalder Blick (Inh.Ronny Dat	Au	LF8/6 FFA	LF8/6 FFG				



Arbeitung gefährlicher Stoffe	BAB 4 (Nord)			TLF 16/25 FFOli	LF8 FFOli		x	x	
	Tankstelle Auerswalder Blick (Inh.Ronny Dat)	Au		LF8/6 FFA	LF8/6 FFG				
	BAB 4 (Süd)			TLF 16/25 FFOli	LF8 FFOli		x	x	
	Flüssiggasvertrieb Steger Krumbacher Straße 35	Kr		TSF-W FFKr LF8/6 FF Ott	LF 8, TLF 16/25 FF Oli	x			x
	Bio Gasanlage (Landw.Gen.Ott) Fabrikstraße 6	Kr		TSF-W FFK LF 8/6 FFOtt	LF 8, TLF 16/25 FF Oli	x		x	
	Erdgasstation -Verbundnetz Gas- Ende Martinstr./Anfang Biensd.Straße	Md		LF8+TLF FFOli	TSF - W FFKr LF 8/6 FFOtt		x	x	
	HEM SB Tankstelle Sachsenstraße 9	Oli		LF8+TLF FFOli	LF 8/6 FFA LF 8/6 FFOtt		x	x	
	Agrar-Betrieb Oberlichtenau Chemnitzer Straße 31	Oli		LF8+TLF FFOli	LF 8/6 FFA LF 8/6 FFG		x	x	
	Messer Griesheim GmbH (Technische Gase) Chemnitzer Straße 31	Oli		LF8+TLF FFOli	LF 8/6 FFA LF 8/6 FFG		x	x	
	Bio- Gasanlage Krumbacher Straße 18	Ott		TSF-W FFK LF 8/6 FFOtt	TLF 16/25, LF 8 FFOli	x			x
	REDESTA GmbH & Co. KG (Lösemittelaufbe Gottfried - Schenker - Straße 26	Ott		LF 8/6 FFOtt TSF-W FFK	TLF 16/25, LF 8 FFOli	x		x	

### Freizeitbereich und Fremdenverkehr

Sportanlagen, Sportplätze, Sporthallen	Turnhalle Auerswalde	*3	200	Au	LF8/6 FFA	LF 8/6 FFG			
	Auerswalder Hauptstraße 2				TLF 16/25 FFOli	LF 8 Oli	x		x
	Sportplatz Auerswalde	*3	50 Pl	Au	LF 8/6 FFA	LF 8/6 FFG			
	Auerswalder Hauptstraße 2				TLF 16/25 FFOli	LF 8 FFOli	x		x
	Sportplatz Auerswalde	*3	50 Pl	Au	LF 8/6 FFA	LF 8/6 FFG			
	Auerswalder Hauptstraße 189				TLF 16/25 FFOli	LF 8 FFOli	x		
	Festplatz Auerswalde	*3	250 Pl	Au	LF 8/6 FFA	LF 8/6 FFG			
Auerswalder Hauptstraße 221 A				TLF 16/25 FFOli	LF 8 FFOli	x		x	
Sommerbad Garnsdorf	*3			Ga	LF8/6 FFG	LF 8/6 FFA			
Garnsdorfer Hauptstraße 104 d					TLF 16/25 FFOli	LF 8 FFOli	x		x
Sportplatz Niederlichtenau	*3	50 Pl	NI		LF8+TLF	LF 8/6 FFA			
Brunnenstraße 12					FFOli	LF 8/6 FFG	x		x

	Sporthalle Niederlichtenau Schafgasse 2	*3	20	NI	LF8+TLF FFOli	LF 8/6 FFA LF 8/6 FFG		x			x
	Erlebnis und Freizeitpark GmbH & Co. KG Sachsenstraße 6	*4		NI	LF8+TLF FFOli	LF8/6 FFOtt		x	x		
	Sportplatz Oberlichtenau Weg zum Sportplatz	*3	50	Oli	LF8+TLF FFOli	LF 8/6 FFA LF 8/6 FFG	x			x	
	pro agil GmbH Fitnessstudio Querweg 1	*5	0	P Oli	LF8+TLF FFOli	LF 8/6 FFA LF 8/6 FFG		x		x	
	Sporthalle Ottendorf Schulstraße 15	*3	20	P Ott	LF 8/6 FFOtt TSF-W FFK	TLF 16/25, LF 8 FFOli	x			x	
	Sportplatz Ottendorf Schulstraße	*3	50	P Ott	LF 8/6 FFOtt TSF-W FFK	TLF 16/25, LF 8 FFOli	x			x	
*3 Betreiber: Gemeinde Lichtenau, Auerswalder Hauptstraße 2 in 09244 Lichtenau											
*4 Betreiber: Herr Schleith, Mittweidaer Straße 13 in 09661 Rossau											
*5 Betreiber: Detlef Müller, Goethe Straße 22 in 09648 Mittweida											
Bergwerk	Uralt - Bergbau Merzdorf / Biensdorf	*6		Me	TSF-W FFK LF 8/6 FFOtt	LF8+TLF 16/25 FFOli		x			x
*6 Betreiber: Lutz Mitka, Albert - Schweitzer - Straße 16 in 09669 Frankenberg Tel.: 0171 / 8943913											
Pensionen, Hotels, Herbergen (über 12 Betten)	Landhotel Lindenhof Martinstraße 27	*7		Me	LF8+TLF 16/25 FFOli	TSF-W FFK LF 8/6 FFOtt		x		x	
	Landgasthof Oberlichtenau Obere Hauptstraße 1	*8		Oli	LF8+TLF 16/25 FFOli	LF 8/6 FFA LF 8/6 FFG	x			x	
*7 Betreiber: Susanne Eißler, Buchenweg 12 in 08062 Zwickau / Tel.: 037206 / 75976											
*8 Betreiber: Bernd Rudel, Obere Hauptstraße 1/ Tel. 037208 / 2375											
<b>Infrastruktur</b>											
Bahnstrecken	Streckenlänge: 7,701 km		Anzahl Gleise: 2								
	Bahnhof/Haltepunkt: Oberlichtenau			Oli	TLF 16/25 LF 8 FF Oli	LF 8/6 FFA LF 8/6 FFG	x				x
	Ottendorf			Ott	LF 8/6 FF Ott TSF-W FFK	TLF 16/25, LF 8 FF Oli	x			x	
Mittlerer Zugverkehr pro Tag: 54											

Quelle: Helmut.Kleffel@bahn.de /Stand 27.07.06

Quelle: Zugverkehr errechnet aus Fahrplan Stand 05.08.06

Land- und Forstwirtschaft								
Bergeräume mit großen Mengen	Agrargenossenschaft Niederlichtenau e. G. Am Kirchberg Tel. 87895 Lagergut: Stroh Hallengr.: 48x16 m, 4.838 m <sup>3</sup>	Au	LF8/6 FFA TLF 16/25 FFOli	LF8/6 FFG LF8 FFOli	x		x	
Streu, Futtermittel, Heu, Silos	Multiagrar Claußnitz, Auerswalder Hauptstraße Halle 5 - neben Eingang Lagergut: Stroh Lagermenge: Hallengr.: 500 m <sup>2</sup> Halle 1 - links neben Eingang Lagergut: Stroh Lagermenge: Hallengr.: 480 m <sup>2</sup>	Au	LF 8/6 FFA TLF 16/25 FFOli	LF 8/6 FFG LF 8 FFOli				
	Frank Stein, Auerswalder Hptstr. 60, Tel. 88	Au	LF8/6 FFA TLF 16/25 FFOli	LF8 FFOli LF8/6 FFG	x			x
	Dietmar Böhm, Garnsd. Hptstr. 42 (Zufahrt Au) Tel. 2420 Lagergut: Futtermittel Lagermenge: Hallengr.: Lagergut: Stroh Lagermenge: 800 Ballen freie Lagerstätte Lagergut: Maschinen Lagermenge: Hallengr.:	Ga	LF8/6 FFG TLF 16/25 FFOli	LF8/6 FFA LF8 FFOli	x		x	
	Petra Steinbach, Garnsd. Hptstr. 152 Tel. 24 Lagergut: Strohballen, Silage freie Lagerstätte in Hof Lagergut: Maschinen Feldscheune, 200 m v. Hof entf. Lagergut: Futtermittel Lagermenge: Hallengr.: Lagergut: Holzlagerung Lagermenge: Seitengebäude	Ga	LF8/6 FFG TLF 16/25 FFOli	LF8/6 FFA LF8 FFOli	x		x	
Multiagrar Claußnitz, Nähe Berggut Garnsdorf über Siedlung Garnsdorf, Lagergut: Stroh Lagermenge: Hallengr.: 870 m <sup>2</sup>	Ga	LF 8/6 FFG TLF 16/25 FFOli	LF 8/6 FFA LF 8 FFOli		x	x		
	Klaus Gränitz, Dorfstraße 1 Tel. 037 206/21 Lagergut: Futtermittel, Heu, Stroh Lagermenge: 1 Scheune: 160 m <sup>2</sup> 1 Seitengebäude: 90 m <sup>2</sup>	Kr	TSF-W FFK LF 8/6 FFOtt	TLF 16/25 LF 8/6 FFOli	x		x	
	Landwirtschaftsgenossenschaft Ottendorf Fabrikstraße 6	Kr	TSF-W FFK LF 8/6 FFOtt	TLF 16/25 LF 8 FFOli				

Lagergut: Strohballen, Lagermenge: 1 Scheune Lagergut: Futter Lagermenge: 1 Futterhaus Lagergut: Stroh Lagermenge: 1 Strohbergeraum Lagergut: Getreide/Techn.Lagermenge: 400 t 1 Kombihalle Lagergut: Getreide Lagermenge: je 1.000 t 2 Hallen				x			x	
Poch,Neukrumbacher Str. 7, Tel.037206/723 Kr Lagergut:Stroh Lagermenge:525m³ 1 Scheune Lagergut Heu Lagermenge:252 m³ 1 Scheune		TSF-W FFK LF 8/6 FF Ott	TLF 16/25 LF 8 FFOli					
Petra Stolz, Martinstraße 66, Tel.: 037206/58 Kr Lagergut: Heu Lagermenge: 30 Großballen 1 Scheune Lagergut Stroh Lagermenge: 2 Großballen 1 Halle		TSF-W FFK LF 8/6 FF Ott	TLF 16/25 LF 8 FFOli					
Agrarbetrieb Oberlicht. ,Pächter Landwirtschaft (früher FAZ)	NI	TLF 16/25 LF8 FF Oli	LF 8/6 FFA LF 8/6 FFG			x	x	
Lagergut: Futtermittel, Stroh 1 Halle: 750 m², 1 Halle: 420 m²								
Christian Kuhn, Untere Hauptstraße 76 Tel. 2535 Lagergut: Heu 1 Scheune, 160 m² Lagergut: Stroh 1 Stallboden Lagergut: Maschinen 1 Geräteschuppen, 160 m²	NI	TLF 16/25 LF 8 FF Oli	LF 8/6 FFA LF 8/6 FFG			x		x
Günter Seifert, Merzdorfer Str. 3, Tel. 037206 NI		TLF 16/25 LF 8 FF Oli	LF 8/6 FFA LF 8/6 FFG			x	x	
Agrargenossenschaft Niederlichtenau e. G.  NL Thomas-Müntzer-Straße 48 Tel. 037 206/2518 1 Lagerhalle Tel.: 037206/75 932 Lagergut: Maschinen, Hänger Hallengr.: 47x15 m, 4.935 m³		TLF 16/25 LF 8 FFOli	LF 8/6 FFA LF 8/6 FFG			x	x	
Klaus Wunderlich, Merzdorfer Str. 25, Tel. 03 NI		TLF 16/25 LF 8 FF Oli	LF 8/6 FFA LF 8/6 FFG			x	x	
2 Scheunen, je 20 x 10 m								
Michael Sammler, August-Bebel-Str. 13, Tel.  NL Thomas-Müntzer-Straße, freie Lagerst. Rundballen Heu und Erdbersiedlung, freie Lagerst. 20 Rundballen Heu und 10 Rundballen Silage		TLF 16/25 LF 8 FF Oli	LF 8/6 FFA LF 8/6 FFG					
Michael Sammler, August-Bebel-Str. 13, Tel.  Oli Weg zum Sportplatz, freie Lagerstätte 20 Rundballen 10 Rundballen Silage		TLF 16/25 LF 8 FF Oli	LF 8/6 FFA LF 8/6 FFG					

Agrarbetr. Oberl., Chemn. Str. 31, Tel. 818 0, Lagergut: Futtermittel, Holz, Stroh Hallengröße: 1563,4 m <sup>2</sup> (Landhandel)	Oli Lagerme	TLF 16/25 LF 8 FF Oli	LF 8/6 FFA LF 8/6 FFG		x	x	
Fa. Silotech Claußnitz, Chemn. Str. 31, (Pächter) Tel.: 0372 02 443 00 Lagergut: Saatgut Lagermenge Hallengr.: 403 m <sup>2</sup> Lagergut: Saatgut Lagermenge Hallengr.: 2.440 m <sup>2</sup>	Oli	TLF 16/25 LF 8 FF Oli	LF 8/6 FFA LF 8/6 FFG		x	x	
Oli-Sports, Obere Hptstr. 76 Tel. 83978 Lagergut: Heu, Stroh, Futtermittel 2 Reithallen	Oli	TLF 16/25 LF 8 FF Oli	LF 8/6 FFA LF 8/6 FFG	x		x	
Matthias Seidel, Weg zum Sportplatz 9, Tel. 2 Scheunen, Lagergut: Heu, Stroh, Getreide, Technik Lagermenge: je 400 m <sup>3</sup> 2 Feldscheunen, 120 m <sup>2</sup> und 65 m <sup>2</sup> ,	Oli	TLF 16/25 LF 8 FF Oli	LF 8/6 FFA LF 8/6 FFG	x		x	
Landwirtschaftsgenossenschaft OttendorfKru Krumbacher Straße 18 Lagergut: Silage Lagermenge: 2 Silos Lagergut: Heu Lagermenge: 1 Stallboden Lagergut: Stroh/Heu Lagermenge: 3 Bergeräume Lagergut: Futtermittel Lagermenge: 2 Futterhäuser	Ott	TSF-W FFK LF 8/6 FFOtt	TLF 16/25 LF 8 FFOli	x			x
Landwirtschaftsgenossenschaft OttendorfKru Feld zwischen Ottend. und Altm. Siedlung Lagergut: Silage Lagermenge: 2 Silos	Ott	LF 8/6 FFOtt TSF-W FFK	TLF 16/25 LF 8 FFOli				
Landwirtschaftsgenossenschaft OttendorfKru Garnsd. Straße 34 Lagergut: Stroh Lagermenge: hinter dem Strallgeb.	Ott	LF 8/6 FFOtt TSF-W FFK	TLF 16/25 LF 8 FFOli LF 8/6 FFG	x			x
Landwirtschaftsgenossenschaft OttendorfKru Lagergut: Heu Feldscheune neben Gewerbe Lagergut: Stroh Lagermenge:	Ott	LF 8/6 FFOtt TSF-W FFK	TLF 16/25 LF 8 FFOli				
Uwe Fritzsche, Pferdehof, Unterer Grenzweg Lagergut: Heu und Stroh Lagermenge: Hallengr	Ott	LF 8/6 FFOtt TSF-W FFK	TLF 16/25 LF 8 FFOli	x		x	

	Frank Stumvoll, Unterer Grenzweg 30, Tel. 5 Scheune: 800 m³ Lagergut: Maschinen, Geräte Lagergut: Stroh Lagermenge: 40 m³ Lagergut: Heu Lagermenge: 100 m³ Lagergut: Holz Lagermenge: 150 m³	Ott	LF 8/6 FFott TSF-W FFK	TLF 16/25 LF 8 FFOli	x		x	
	Landwirtschaftsgenossenschaft OttendorfKrumbach Tel. 2235 Freie Lagerstätten nach Bedarf, nicht regelmäßig							
Stallanlagen	Agrargenossenschaft Niederlichtenau e.G. Am Kirchberg, Tel. 87895 3 Stallanlagen, 3.000 Mastsauen	Au	LF8/6 FFA TLF 16/25 FFOli	LF8 FFOli LF 8/6 FFG	x		x	
	Frank Stein, Auerswalder Hptstr. 60 Tel. 884 1 Stall max. 10 Kühe	Au	LF8/6 FFA TLF 16/25 FFOli	LF8/6 FFG LF FFOli	x			x
	Dieter Böhm, Garnsd. Hptstr. 42 (Zufahrt Aut Stallanlage 180 Kühe und Pferde Tel. 2420	Ga	LF 8/6 FFG TLF 16/25 FFOli	LF 8/6 FFA	x		x	
	Petra Steinbach, Garnsd. Hauptstr. 152 Tel. 1 Stallanlage 60 Kühe	Ga	LF 8/6 FFG	LF8/6 FFA TLF FFOli	x		x	
	Landwirtschaftsgenossenschaft Ottend./Krum Fabrikstraße 6 1 Stallanlage 170 Kühe 1 Stallanlage 325 Jungvieh 1 Biogasanlage - existiert Feuerwehrplan	Kr	TSF - W FFKr	LF 8/6 FFott	x		x	
	Multiagrar Claußnitz, Tel. 0 1 Stallanlage 100 Kühe, 80 Jungrinder Nähe Ziegeleistraße	Md	LF 8 FFOli	TLF 16/25, VRW FFOli		x	x	
	Agrargenossenschaft Niederlichtenau e.G. Thomas-Müntzer-Straße 48, Tel. 037206/75932 6 Stallanlagen 500 Sauen mit Nachzucht	NI	LF 8 FFOli	TLF 16/25, VRW FFOli		x	x	
	Christian Kuhn, Untere Hauptstr. 76 'Tel. 25 1 Stallanlage, 28 Kühe	NI	LF 8 FFOli	TLF 16/25, VRW FFOli		x		x
	Günter Seifert, Merzdorfer Straße 3 Tel. 03 1 Stallanlage 100 Kühe	NI	LF 8 FFOli	TLF 16/25, VRW FFOli		x	x	

Klaus Wunderlich, Merzdorfer Straße 25, Tel. 4710 1 Stallanlage, 7 Rinder	NI	LF 8 FFOli	TLF 16/25, VRW FFOli		x	x	
Michael 'Sammler, August-Bebel-Str. 13, Tel. 4710 Erdbearsiedlung, Offenstallanlage, 13 Rinder	NI	LF 8/ FFOli	TLF 16/25, VRW FFOli				
Matthias Seidel, Weg zum Sportplatz 9, Tel. 4710 1 Stallanlage, 8 Rinder	Oli	LF 8/ FFOli	TLF 16/25, VRW FFOli	x		x	
Oli-Sports, Obere Hauptstr. 76, Tel 83978 1 Stallanlage 50 Pferde	Oli	LF 8 FFOli	TLF 16/25, VRW FFOli	x		x	
Uwe Fritzsche, Unterer Grenzweg 2 Tel. 4710 1 Stallanlage 10 Pferde	Ott	LF 8/6 FFOtt		x		x	
Landwirtschaftsgenossenschaft Ottend./Krumm Garnsd. Straße 34 1 Stallanlage 55 St. Kühe (nur im Winter)	Ott	LF 8/6 FFOtt		x			x
Landwirtschaftsgenossenschaft Ottend./Krumm Krumbacher Straße 18 1 Stallanlage 264 Kühe 1 Stallanlage 160 Kälber 1 Biogasanlage (existiert Feuerwehrplan)	Ott	TSF - W FFKr		x			x

aufgestellt: 26.10.2006 Schönherr

Stand: 30.08.2007 / Quelle: Eigentümergegenstände

**Anlage 06: Planungsergebnis und Soll-/ Ist-Vergleich-Ausrüstung und Personal**

Standort	Soll						Ist					
	Ausrüstung	Personal					Ausrüstung	Personal				
		gesamt	davon EK	davon GF	davon ZF	davon Ma		gesamt	davon EK	davon GF	davon ZF	davon Ma
Gerätehaus Auerswalde	LF 8/6; TS 8/8, STA Schlauchboot	18 / /	12 / /	2 / /	2 / /	2 / /	LF 8/6; TS 8/8, STA Schlauchboot	24	23	6	2	5
Gerätehaus Garnsdorf	LF 8/6; TSA, STA, TS 8/8	18 / /	12 / /	2 / /	2 / /	2 / /	LF 8/6 TSA, STA	27	25	2	3	13
Gerätehaus Krumbach	TSF-W, TS 8/8	12 /	6 /	2 /	2 /	2 /	TSF-W, TS 8/8	11	11	4	1	7
Gerätehaus Ober- lichtenau	TLF 16/25, VRW LF 8 Schlauchboot DL	42 / / /	25 / / /	6 / / /	3 / / /	8 / / /	TLF 16/25, VRW, LF 8, Schlauchboot DL	32	32	4	4	13
Gerätehaus Ottendorf	LF 8/6 TS 8/8, STA Schlauchboot	18 / /	12 / /	2 / /	2 / /	2 / /	LF 8/6, TS 8/8,STA Schlauchboot	32	32	6	2	12
<b>Gesamt:</b>		<b>108</b>	<b>67</b>	<b>14</b>	<b>11</b>	<b>16</b>		<b>126</b>	<b>123</b>	<b>18</b>	<b>12</b>	<b>50</b>

**Legende:**

EK= Einsatzkräfte

GF= Gruppenführer

ZF= Zugführer

Ma= Maschinisten

STA= Schlauchtransportanhänger

TS =Tragkraftspitze

TSA=Tragkraftspritzenanhänger

TSF=Tragkraftspritzenfahrzeug

aufgestellt: 18.04.2006/Steuer

Stand: 18.02.2019

Quelle/Jahresstatistik 2018



## **Anlage 07: Darstellung der rechtlichen Grundlagen und Erläuterungen**

- Sächsisches Gesetz über den Brandschutz, Rettungsdienst und Katastrophenschutz (SächsBRKG) vom 24. Juni 2004, das zuletzt durch das Gesetz vom 10. August 2015 geändert worden ist
- Gesetz zur Neuordnung des Zivilschutzes (Zivilschutzneuordnungsgesetz – ZSNeuOG) vom 25. März 1997 (BGBl. I S. 726) Artikel 1 Zivilschutzgesetz (ZSG)
- Grundlagendokument „Brandschutz“ Amtsblatt der Europäischen Gemeinschaften Nr. C 62/1 vom 28.02.1994
- Gesetz zur Neufassung der Sächsischen Bauordnung und zur Änderung anderer Gesetze vom 28. Mai 2004
- Verordnung des Sächsischen Staatsministeriums des Innern über die Feuerwehren und die Brandverhütungsschau im Freistaat Sachsen (Sächsische Feuerwehrverordnung – SächsFwVO) vom 21.10.2005 die zuletzt durch die Verordnung vom 20. August 2012 geändert worden ist.
- Verwaltungsvorschrift des Sächsischen Staatsministeriums des Innern zur Sächsischen Bauordnung (VwVSächsBO) vom 18. März 2005, die zuletzt durch die Verwaltungsvorschrift vom 20. April 2017 geändert worden ist.

### **Sonderbauverordnungen**

Verordnung des Sächsischen Staatsministeriums des Innern über den Bau und Betrieb von Garagen (Sächsische Garagenverordnung – SächsGarVO) vom 17. Januar 1995 (SächsGVBl.S.86) zuletzt geändert durch Verordnung vom 02. September 2004 (SächsGVBl.S.427, 441/442)

Verordnung des Sächsischen Staatsministeriums des Innern über den Bau und Betrieb von Versammlungsstätten – (Sächsische Versammlungsstättenverordnung – SächsVStättVO) vom 07. September 2004, die zuletzt durch Artikel 2 der Verordnung vom 8. Oktober 2014 geändert worden ist.

Richtlinie des Sächsischen Staatsministeriums des Innern über den Bau und Betrieb von Beherbergungsstätten (Sächsische Beherbergungsstättenbaurichtlinie – SächsBeBauR) vom April 2005 (SächsABL.SDr. 2/2005, Anlage 5, S. 97) , die zuletzt am 18. Mai 2017 geändert worden ist.

Richtlinie über den Bau und Betrieb von Verkaufsstätten – Sächsische Verkaufsstättenbaurichtlinie (SächsVerkBauR) vom April 2005, zuletzt geändert durch durch VwV vom 7. August 2012.

Richtlinie des Sächsischen Staatsministeriums des Innern über den Bau und Betrieb von Schulen (Sächsische Schulbaurichtlinie – SächsSchulBauR) vom April 2005 (SächsABL.SDr. 2/2006, Anlage 7, S. 104)

Richtlinie über die bauaufsichtliche Behandlung von Industriebauten mit Richtlinie über den baulichen Brandschutz im Industriebau – Industriebaurichtlinie (IndBauR) vom März 2000 (SächsABI.SDr. 2/2002 S. 66, S.92) Anhang A zur Liste der eingeführten Technischen Baubestimmungen (LTB) vom 05. März 2004

Richtlinie über den Brandschutz bei der Lagerung von Sekundärstoffen aus Kunststoff (Kunststofflager-Richtlinie – KLAR) vom Juli 1996, Überarbeitete Auflage 2001 (SächsABI.SDr 2/2002 S.66, S132) Anhang F zur Liste der eingeführten Technischen Baubestimmungen (LTB) vom 05. März 2004

Schutzzielefeststellung der AGBF

Das Gutachten des Rechtsamtes der Landeshauptstadt Düsseldorf vom 10.06.1997 führt aus, dass die Schutzzieldefinition der AGBF-NW als anerkannte Regel der Technik angesehen werden und zu einer haftungs- und strafrechtlichen Verantwortlichkeit führen kann.

Stand vom 27.06.2007

Bericht – Teil I und II

Unabhängige Sachverständigenkommissionen beim Ministerpräsidenten des Landes Nordrhein- Westfalen zur Prüfung von Konsequenzen aus dem Brand auf dem Rhein – Ruhr-Flughafen Düsseldorf, Juli 1997.

## **zu SächsBRKG:**

### **§ 1 Ziel und Anwendungsbereich**

Ziel des Gesetzes ist, durch Regelungen zum Brandschutz, Rettungsdienst und Katastrophenschutz einen wirksamen Schutz der Bevölkerung vor Bränden, Unglücksfällen, öffentlichen Notständen und Katastrophen zu gewährleisten.

### **§ 2 Begriffsbestimmungen**

Brandschutz umfasst den vorbeugenden Brandschutz und die Bekämpfung als abwehrenden Brandschutz sowie die technische Hilfe. Technische Hilfe ist die Hilfeleistung für Menschen, Tiere, Sachwerte und die Umwelt bei Schäden und öffentlichen Notständen durch Naturereignisse und Unglücksfälle unter Einsatz von Kräften und Mitteln der Feuerwehr.

### **§ 3 Aufgabenträger und Aufgaben**

- Örtlicher Brandschutz, Aufgabenträger sind die Gemeinden
- Überörtlicher Brandschutz, Aufgabenträger sind die Landkreise
- Katastrophenschutz, Aufgabenträger sind die Landkreise und Kreisfreien Städte
- ist der Freistaat Sachsen für den Luftrettungsdienst

### **§ 6 Sachliche Zuständigkeit der örtlichen Brandschutzbehörden (Gemeinden)**

- Aufstellung, Ausrüstung, Unterhaltung und den Einsatz einer den örtlichen Verhältnissen entsprechenden leistungsfähigen öffentlichen Feuerwehr nach dem Brandschutzbedarfsplan und die Ausstattung mit den erforderlichen baulichen Anlagen, Einrichtungen und Ausrüstungen
- Aus- und Fortbildung der Angehörigen der öffentlichen Feuerwehren
- Sicherstellung der Alarmierung der öffentlichen Feuerwehren
- Sicherstellung einer den örtlichen Verhältnissen entsprechenden ausreichenden Löschwasserversorgung
- Aufstellung, Fortschreibung und, soweit erforderlich, Abstimmung von Alarm- und Ausrückeordnungen sowie Einsatzplänen
- Rechtzeitige Erteilung notwendiger Auskünfte und Übergabe der notwendigen Einsatzunterlagen an die Leitstelle
- Förderung der Brandschutzerziehung
- Durchführung von Brandverhütungsschauen nach Maßgabe des § 22 SächsBRKG
- Zusammenfassung der Einsatzberichte ihrer öffentlichen Feuerwehren.

### **§ 7 Sachliche Zuständigkeit der unteren Brandschutz-, Rettungsdienst- und Katastrophenschutzbehörden und der Rettungszweckverbände (Landkreise) – Auszüge**

- Beratung und Unterstützung der kreisangehörigen Gemeinden bei der Erfüllung ihrer Aufgaben im örtlichen Brandschutz
- Durchführung von Ausbildungsmaßnahmen, die das gemeindeübergreifende Zusammenwirken der öffentlichen Feuerwehren zum Gegenstand haben
- Festlegungen überörtlicher Einsatzbereiche öffentlicher Feuerwehren der kreisangehörigen Gemeinden im Einvernehmen mit den Gemeinden
- Aufstellung und Fortschreibung gemeindeübergreifender Alarm- und Ausrückeordnungen sowie Einsatzpläne
- Ermittlung gemeindeübergreifender Gefahrenpotentiale

## **§ 14 Überörtliche und auswärtige Einsätze**

- Gemeinden haben mit ihrer Feuerwehr auf Anordnung Hilfe zu leisten, soweit ihr Einsatz nicht im eigenen Zuständigkeitsbereich erforderlich ist

## **§ 16 Pflichten der Feuerwehr**

- Die öffentlichen Feuerwehren wirken bei der Erfüllung der Aufgaben der Gemeinden nach § 6 mit und leisten bei der Bekämpfung von Katastrophen, im Rahmen des Rettungsdienstes und bei der Beseitigung von Umweltgefahren technische Hilfe.
- Die Feuerwehren haben bei der Brandbekämpfung und bei der technischen Hilfe die erforderlichen Maßnahmen zur Gefahrenabwehr insoweit zu treffen, als es zur Bekämpfung der Gefahr oder Verhinderung weiterer unmittelbar drohender Gefahren notwendig ist. Andere Aufgaben dürfen die Feuerwehren nur ausführen, wenn ihre Einsatzbereitschaft dadurch nicht beeinträchtigt wird.

## **§ 22 Brandverhütungsschau**

- Grundstücke, Gebäude, Betriebe, Einrichtungen und Anlagen mit einer erhöhten Brand- und Explosionsgefahr sowie Waldflächen unterliegen einer regelmäßigen Brandverhütungsschau.
- Brandverhütungsschauen werden in Gemeinden mit Berufsfeuerwehren durch Angehörige der Berufsfeuerwehr, in Gemeinden mit hauptamtlichen Angehörigen der Feuerwehr von diesen und in übrigen Gemeinden durch geeignete Angehörige der Freiwilligen Feuerwehr durchgeführt. Gemeinden ohne geeignete Angehörige der Freiwilligen Feuerwehr stellt der Landkreis sein geeignetes Personal zur Durchführung der Brandverhütungsschau zur Verfügung.

## **Zu Zivilschutz**

### **§ 1 Aufgaben des Zivilschutzes**

- Schutz der Bevölkerung, ihrer Wohnungen und Arbeitsstätten usw. durch militärische Maßnahmen vor Kriegseinwirkungen sowie Beseitigung oder Milderung der Folgen.
- Zum Zivilschutz gehören insbesondere:
  1. der Selbstschutz,
  2. die Warnung der Bevölkerung,
  3. der Katastrophenschutz nach Maßgabe des § 11.

## **§ 2 Auftragsverwaltung**

- Soweit die Ausführung dieses Gesetzes den Ländern einschließlich der Gemeinden und Gemeindeverbänden obliegt, handeln sie im Auftrag des Bundes.

## **§ 5 Selbstschutz**

- Den Gemeinden obliegen Aufbau, Förderung und Leitung des Selbstschutzes der Bevölkerung sowie Förderung des Selbstschutzes der Behörden und Betriebe gegen die besonderen Gefahren, die im Verteidigungsfall drohen.

## **§ 11 Einbeziehung des Katastrophenschutzes**

- Nach Landesrecht mitwirkende Einheiten und Einrichtungen nehmen auch die Aufgaben zum Schutz der Bevölkerung vor den besonderen Gefahren und Schäden, die im Verteidigungsfall drohen, wahr.

## **§ 12 Ausstattung**

- Der Bund ergänzt die Ausstattung des Katastrophenschutzes in den Aufgabenbereichen Brandschutz, ABC- Schutz, Sanitätswesen und Betreuung.

## **Zu Grundlegendokument Brandschutz**

- Grundsätzliche Anforderungen an Bauwerke im Bereich der Europäischen Gemeinschaft (Schutzniveau bei Bauwerken):

„Das Bauwerk muss derart entworfen und ausgeführt sein, dass bei einem Brand

- die Tragfähigkeit des Bauwerkes während eines bestimmten Zeitraumes erhalten bleibt,
- die Entstehung und Ausbreitung von Feuer und Rauch innerhalb des Bauwerks begrenzt wird,
- die Ausbreitung von Feuer auf benachbarte Bauwerke begrenzt wird,
- die Bewohner das Gebäude unverletzt verlassen oder durch andere Maßnahmen gerettet werden können,
- die Sicherheit der Rettungsmannschaften berücksichtigt ist“.

## **Zur Sächsischen Bauordnung**

### **§ 3 Allgemeine Anforderungen**

- Anlagen sind so anzuordnen, zu errichten, zu ändern und instand zu halten, dass die öffentliche Sicherheit und Ordnung, insbesondere Leben, Gesundheit und die natürlichen Lebensgrundlagen, nicht gefährdet werden.

### **§ 14 Brandschutz**

Bauliche Anlagen sind so anzuordnen, zu errichten, zu ändern und instand zu halten, dass der Entstehung eines Brandes und der Ausbreitung von Feuer und Rauch vorgebeugt wird und bei einem Brand die Rettung von Menschen und Tieren sowie wirksame Löscharbeiten möglich sind

## **§ 2 Sonderbauten**

Sonderbauten sind Anlagen besonderer Art oder Nutzung, darunter fallen zum Beispiel:

- Hochhäuser
- Verkaufsstätten ab 800 m<sup>2</sup> Grundfläche
- Versammlungsstätten
- Schank- und Speisegaststätten mit mehr als 40 Gastplätzen
- Beherbergungsstätten mit mehr als 12 Betten
- Krankenhäuser, Heime
- Kindertagesstätten
- Schulen.

### **Zu Sonderbauverordnungen:**

Aussagen zu speziellen baulichen und brandschutztechnischen Anforderungen an die bezeichneten Bauwerke unter Beachtung der jeweiligen Nutzung.

### **Zu Schutzzieldefinition der AGBF:**

Aussagen zur Qualität der Brandbekämpfung in Bezug auf Hilfsfrist, Funktionsstärke und Erreichungsgrad. Die Grundlage für die Betrachtung des allgemeinen Risikos ist die übliche Wohnbebauung und wird hier am Modell „Kritischer Wohnungsbrand“ beschrieben.

# Anlage 08: Protokoll "Messfahrten"

Gemeinde .....

.....,2007

## Protokoll zur Bestimmung der Ausrückebereiche

### 1. Messfahrt Richtung

Messpunkte	Zeiten (min)	Bemerkungen

### 2. Messfahrt Richtung

Messpunkte	Zeiten (min)	Bemerkungen

### 3. Messfahrt Richtung

Messpunkte	Zeiten (min)	Bemerkungen

Unterschrift:

Fahrer:

Zeitnehmer:

Protokollant:

## Anlage 8.1: Protokoll "Messfahrten" der OF Auerswalde vom 21.09.2006

### Protokoll zur Bestimmung der Ausrückebereiche

#### 1. Messfahrt Richtung GG 6 (Oli-Park)

Messpunkte	Zeiten (min)	Bemerkungen
Einmündung Chemnitzer Landstraße	2:50	
Bahnbrücke	4:00	
GG 6	6:40	

#### 2. Messfahrt Richtung Siedlung Sonnenland

Messpunkte	Zeiten (min)	Bemerkungen
Einmündung B107	2:30	
Abzweig Sonnenland	4:00	
Rudolf-Renner-Straße	5:30	

#### 3. Messfahrt Richtung Raststätte Süd

Messpunkte	Zeiten (min)	Bemerkungen
Abzweig Chemnitzer Landstraße	2:50	
Raststätte Süd	5:10	

#### 4. Messfahrt Richtung GG 2 (Auerswalder Höhe / Amtmannstraße)

Messpunkte	Zeiten (min)	Bemerkungen
Abzweig Chemnitzer Landstraße	2:50	
GG 2	5:20	

#### 5. Messfahrt Richtung Garnsdorf

Messpunkte	Zeiten (min)	Bemerkungen
Einmündung B107	2:30	
B107 Einmündung Garnsdorfer Hauptstraße	4:30	
Garnsdorfer Hauptstraße 42	6:30	

6. Messfahrt Richtung Garnsdorf

Messpunkte	Zeiten (min)	Bemerkungen
Einmündung B107	2:30	
B107 Einmündung Garnsdorfer Hauptstraße	4:30	
Garnsdorfer Hauptstraße 152	8:00	

7. Messfahrt Richtung Garnsdorf

Messpunkte	Zeiten (min)	Bemerkungen
Einmündung B107	2:30	
B107 Einmündung Garnsdorfer Hauptstraße	4:30	
Berggut	6:15	

Unterschrift:

Fahrer: gez. Helmut Seidler

Zeitnehmer: gez. Christian Hübschmann

Protokollant: gez. Christian Hübschmann

**Gemeindegebietsübergreifende Erreichbarkeiten der OF Auerswalde im 9 min Zeitraum**

**Ermittlung: rechnerisch**

Straße bis Messpunkte		Bemerkungen
Chemnitzer Landstraße Richtung Chemnitz	500m nach Ortseingang Chemnitz Rehweg	Messpunkt P 1 Anlage 10 a
Draisdorfer Weg	Abzweig Heinersdorf	Messpunkt P 2 Anlage 10 a
B 107 Richtung Chemnitz	Tankstelle Unger	Messpunkt P 3 Anlage 10 a
B 107 Richtung Claußnitz	1km vor Ortseingang Markersdorf	Messpunkt P 4 Anlage 10 a

aufgestellt: Fuchs/Dommer  
20.06.2008



## Anlage 8.2: Protokoll "Messfahrten" der OF Garnsdorf vom 24.09.2006

### Protokoll zur Bestimmung der Ausrückebereiche

#### 1. Messfahrt Richtung GG 2 (Auerswalder Höhe / Amtmannstraße)

Messpunkte	Zeiten (min)	Bemerkungen
Garnsdorfer Hauptstraße 152	1:05	
OA Garnsdorf Amtmannstraße	1:25	
GG 2	3:21	

#### 2. Messfahrt Richtung Chemnitztalstraße / B107

Messpunkte	Zeiten (min)	Bemerkungen
Garnsdorfer Hauptstraße 86 (Kita)	1:15	
Garnsdorfer hauptstraße 33 (BG Richter)	2:13	
Garnsdorfer Hauptstraße 42 (Stall Böhm)	3:32	
Autohof Riedel	3:32	
Kreuzung Garnsd. Hauptstr. / Claußn. Str. / Salzstr.	3:59	

#### 3. Messfahrt Richtung Chemnitztalstraße / B107

Messpunkte	Zeiten (min)	Bemerkungen
Kreuzung Garnsdorfer Hauptstr. / B107	4:24	
Siedlung + Berggut	6:10	
Schafstall über Claußnitzer Str.	6:10	

Unterschrift:

Fahrer: gez. Dieter Rößner  
 Zeitnehmer: gez. Dieter Rößner  
 Protokollant: gez. Dieter Rössner

### Gemeindegebietsübergreifende Erreichbarkeiten der OF Garnsdorf im 9 min Zeitraum

Ermittlung: rechnerisch

Straße bis Messpunkte		Bemerkungen
B 107 Richtung Claußnitz	1km vor Ortseingang Markersdorf	Messpunkt P 4 Anlage 10 a
Claußnitzer Straße	Ortseingang Claußnitz	Messpunkt P 5 Anlage 10 a
Röllingshainer Weg Richtung Claußnitz	ehem. Gasthof „Zur Sonne“	Messpunkt P 6 Anlage 10 a

aufgestellt: Fuchs/Dommer, 20.06.2008

## Anlage 8.3: Protokoll "Messfahrten" der OF Krumbach vom 02.03.2007

### Protokoll zur Bestimmung der Ausrückebereiche

#### 1. Messfahrt Richtung Silberwäsche

Messpunkte	Zeiten (min)	Bemerkungen
Wasserschänke	2:00	
Silberwäsche	4:30	schlechte Zufahrt

#### 2. Messfahrt Richtung Zschöppichen

Messpunkte	Zeiten (min)	Bemerkungen
Clausmühle	2:30	schlechte Zufahrt
Untere Berghäuser 1+2	3:00	
Neukrumbacher Straße 7	4:00	

#### 3. Messfahrt Richtung Merzdorf

Messpunkte	Zeiten (min)	Bemerkungen
Biensdorf Bergwerk	3:30	
Raap – Dachbinder	7:00	

#### 4. Messfahrt Richtung GG 7 (Ottendorf)

Messpunkte	Zeiten (min)	Bemerkungen
GG 7	4:00	

#### 5. Messfahrt Richtung Ottendorf / Garnsdorf

Messpunkte	Zeiten (min)	Bemerkungen
Stallanlage Ottendorf Krumbacher Straße	2:30	
Werkstatt LPG Ottendorf	4:00	
Grundschule / Hort Ottendorf	5:00	
Firma Schmidt-Stolz	7:30	

Unterschrift:

Fahrer: gez. Ronny Heinze

Zeitnehmer: gez. Erik Poch

Protokollant: gez. Konrad Lange

**Gemeindegebietsübergreifende Erreichbarkeiten der OF Krumbach im 9 min  
Zeitraum  
Ermittlung: rechnerisch**

<b>Straße bis Messpunkte</b>	<b>Bemerkungen</b>
Richtung K 8250 Richtung Zschöppichen HEM-Tankstelle Alt- mittweida	Messpunkt P 7 Anlage 10 a

aufgestellt: Fuchs/Dommer  
20.06.2008

## Anlage 8.4: Protokoll "Messfahrten" der OF Oberlichtenau vom 19.09.2006

### Protokoll zur Bestimmung der Ausrückebereiche

#### 1. Messfahrt Richtung Krumbach über S200

Messpunkte	Zeiten (min)	Bemerkungen
Kreuzung S200/S204	3:30	Messfahrt am 19.03.2019
GG 6 (Oli-Park)	4:00	Messfahrt am 19.03.2019
Sägewerk	6:00	Messfahrt am 19.03.2019
GG 7 (Ottendorf) speziell Fa. Schenker	9:00	

#### 2. Messfahrt Richtung GG 5 (Handwerkerhof)

Messpunkte	Zeiten (min)	Bemerkungen
Kreuzung S200/S204	3:30	Messfahrt am 19.03.2019
GG 5	4:00	Messfahrt am 19.03.2019

#### 3. Messfahrt Richtung Frankenberg über S204

Messpunkte	Zeiten (min)	Bemerkungen
Kreuzung S200/S204	3:30	Messfahrt am 19.03.2019
Schule Niederlichtenau	7:00	
GG 3 (Mineralquelle)	8:00	

#### 4. Messfahrt Richtung Merzdorf über S204

Messpunkte	Zeiten (min)	Bemerkungen
Kreuzung S200/S204	3:30	Messfahrt am 19.03.2019
Schule Niederlichtenau	7:00	
Raap-Dachbinder	10:00	

#### 5. Messfahrt Richtung GG 2 (Auerswalder Höhe / Amtmannstraße)

Messpunkte	Zeiten (min)	Bemerkungen
GG 2 Fa. Wellpappe	3:00	

6. Messfahrt Richtung B107

Messpunkte	Zeiten (min)	Bemerkungen
Fa. OTEMA	2:00	
Mittelschule Auerswalde	3:00	
Kreuzung S204/B107	8:00	

7. Messfahrt Richtung Raststätte (keine Autobahn)

Messpunkte	Zeiten (min)	Bemerkungen
Gaststätte Siedlerheim	3:00	
Raststätte Auerswalde Nord	6:00	
Raststätte Auerswalde Süd	6:00	

Unterschrift:

Fahrer: gez. Reiner Schubert

Zeitnehmer: gez. Steffen Kertzsch

Protokollant: gez. Ralf Neubert

**Gemeindegebietsübergreifende Erreichbarkeiten der OF Oberlichtenau im 9 min Zeitraum**

**Ermittlung: rechnerisch**

Straße bis Messpunkte	Bemerkungen
Merzdorf Frankenberger Straße Richtung Frankenberg	Autobahnunterführung A4 Messpunkt P 8 Anlage 10 a
Niederlichtenau S 204 Richtung B 169 Frankenberg	Gaststätte „Wiesengrund“ Messpunkt P 9 Anlage 10 a
Niederlichtenau S 204 Richtung B 169 Chemnitz	Abzweig Lichtenwalde Messpunkt P 10 Anlage 10 a
S 200 Richtung Ebersdorf	500m nach Abzweig Ebersdorf Messpunkt P 10 Anlage 10 a
Chemnitzer Landstraße Richtung Chemnitz Glösa	Glösa Abzw. Rehweg Messpunkt P 1 Anlage 10 a

aufgestellt: Fuchs/Dommer  
20.06.2008

## Anlage 8.5: Protokoll "Messfahrten" der OF Ottendorf (Posteingang: 07.11.06)

### Protokoll zur Bestimmung der Ausrückebereiche

#### 1. Messfahrt Richtung GG 7 (Ottendorf)

Messpunkte	Zeiten (min)	Bemerkungen
Kreuzung Hauptstraße / S200	1:10	
S200 Abzweig Krumbacher Straße	1:40	
GG 7 (Einfahrt)	3:30	

#### 2. Messfahrt Richtung Stallanlage Krumbacher Straße

Messpunkte	Zeiten (min)	Bemerkungen
Kreuzung Hauptstraße / S200	1:10	
S200 Abzweig Krumbacher Straße	1:40	
Abzweig Krumbacher Str. Stallanlage	2:40	
Stallanlage	4:10	

#### 3. Messfahrt Richtung Garnsdorf

Messpunkte	Zeiten (min)	Bemerkungen
Grundschule / Hort Ottendorf	1:35	
Dreiecksplatz	2:20	
Garnsdorfer Straße	3:40	

Unterschrift:

Fahrer: gez. Frank Seidler

Zeitnehmer: gez. Frank Seidler

Protokollant: gez. Frank Seidler




### Gemeindegebietsübergreifende Erreichbarkeiten der OF Ottendorf im 9 min Zeitraum

Ermittlung: rechnerisch

Straße bis Messpunkte		Bemerkungen
Röllingshainer Weg Richtung Claußnitz	Gasthof „Zur Sonne“	Messpunkt P 6 Anlage 10 a
S 200 Richtung Mittweida	HEM-Tankstelle Altmittweida	Messpunkt P 7 Anlage 10 a

aufgestellt: Fuchs/Dommer, 20.06.2008

Legende

-  Sirenenstandort (vorhanden)
-  Sirenenstandort (geplant)
-  Standort Feuerwehrg r tehaus



**Brandschutzbedarfsplan**  
**Gemeinde Lichtenau**  
Anlage 9  
Gemarkungen/ Ortsteile

M 1:25000  
Stand v. 11.07.2007  
aufgestellt: Holzapfel/ Steuer

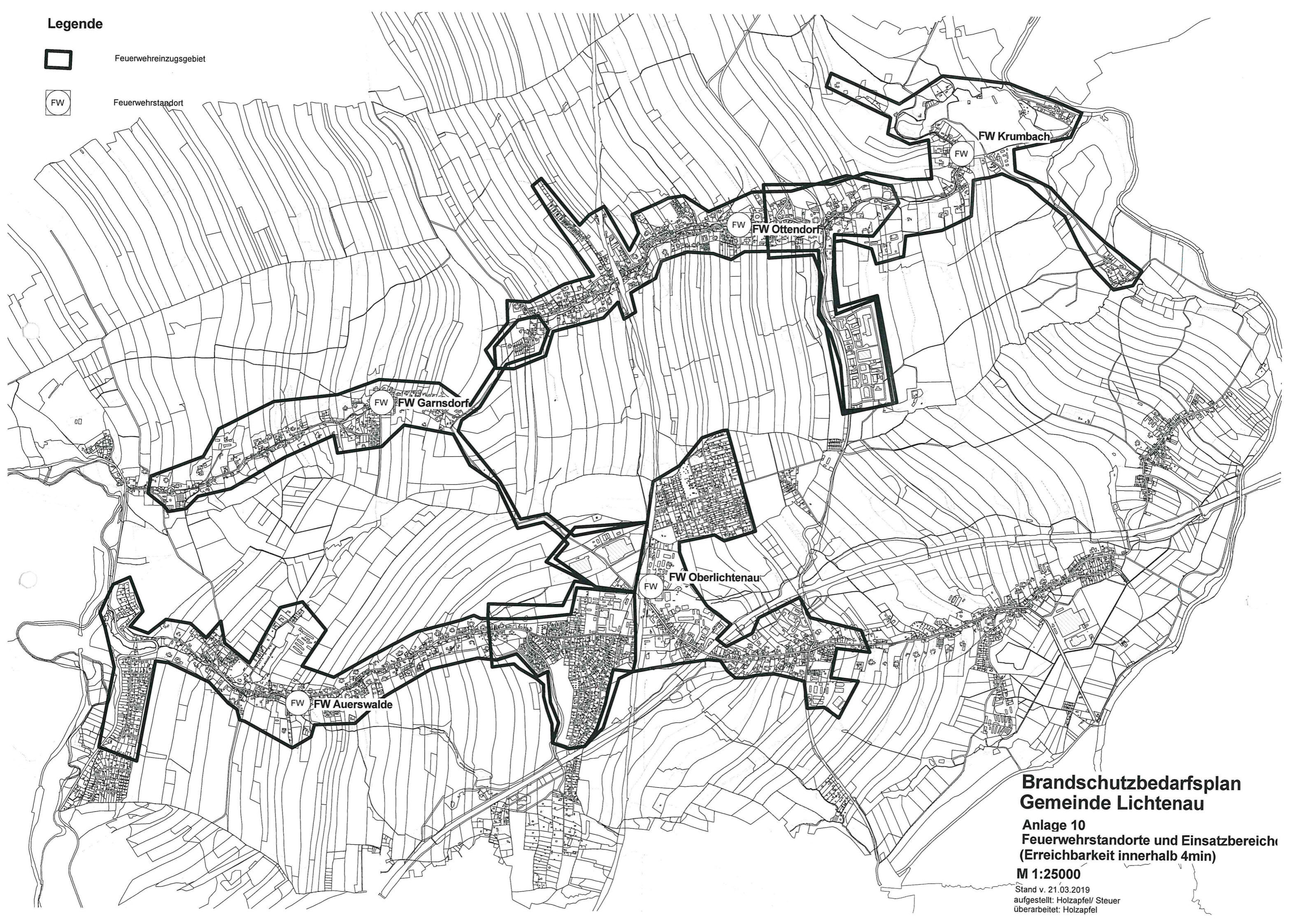
# Legende



Feuerwehreinzugsgebiet



Feuerwehrstandort



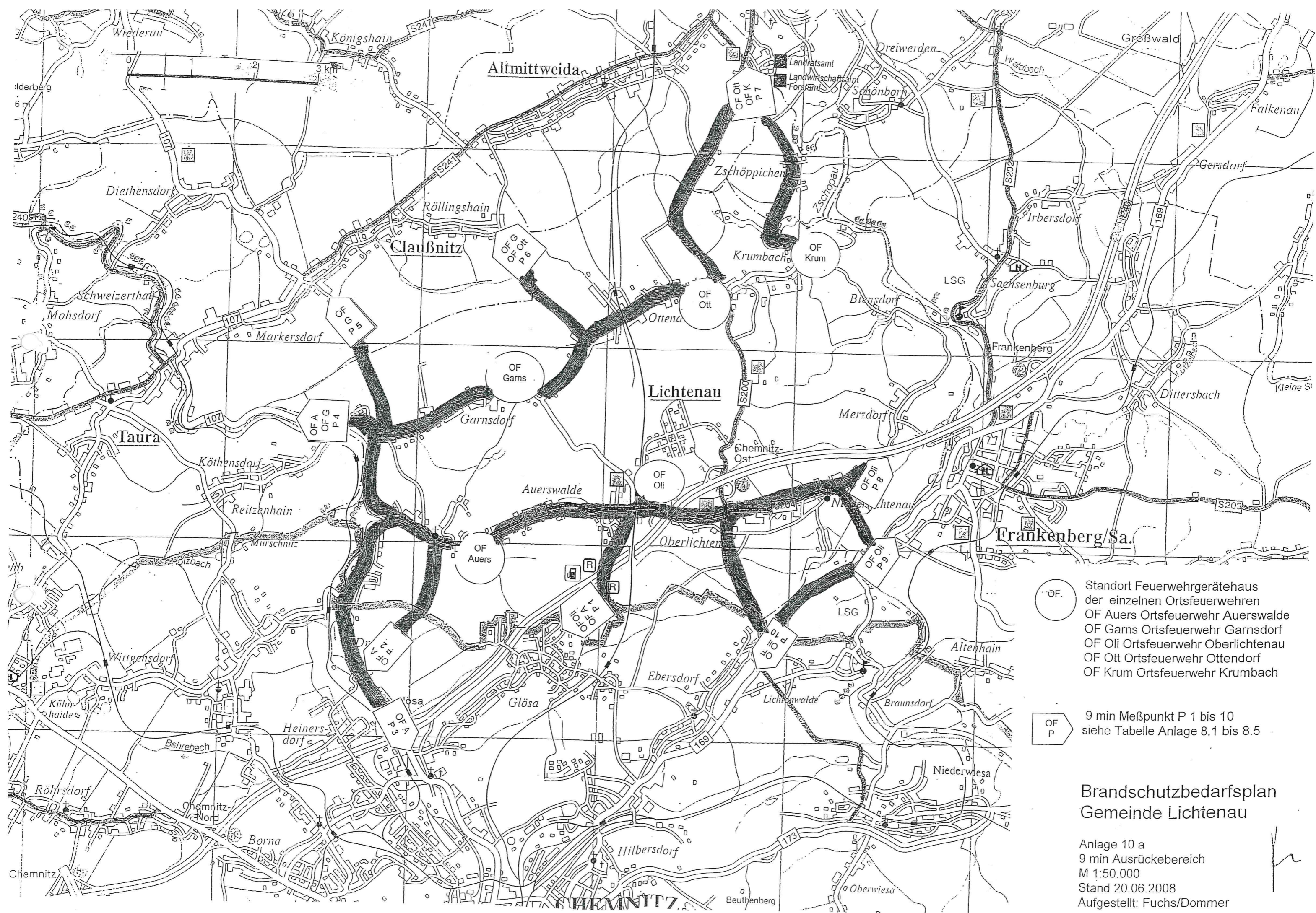
## Brandschutzbedarfsplan Gemeinde Lichtenau

Anlage 10  
Feuerwehrstandorte und Einsatzbereich  
(Erreichbarkeit innerhalb 4min)

M 1:25000

Stand v. 21.03.2019  
aufgestellt: Holzapfel/ Steuer  
überarbeitet: Holzapfel








○ OF. Standort Feuerwehrgerätehaus  
 der einzelnen Ortsfeuerwehren  
 OF Auers Ortsfeuerwehr Auerswalde  
 OF Garns Ortsfeuerwehr Garnsdorf  
 OF Oli Ortsfeuerwehr Oberlichtenau  
 OF Ott Ortsfeuerwehr Ottendorf  
 OF Krum Ortsfeuerwehr Krumbach

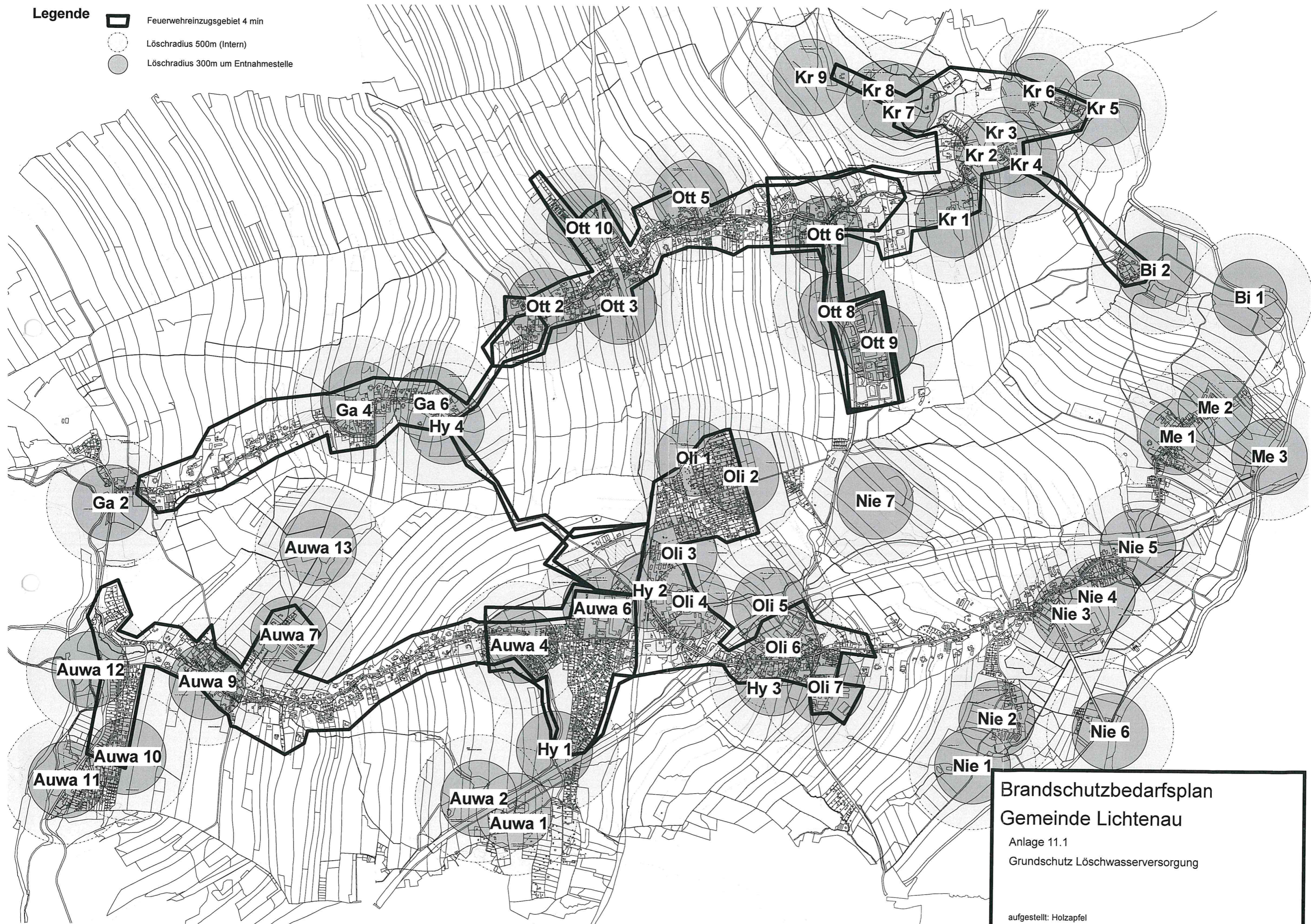
○ OF P 9 min Meßpunkt P 1 bis 10  
 siehe Tabelle Anlage 8.1 bis 8.5

**Brandschutzbedarfsplan  
 Gemeinde Lichtenau**

Anlage 10 a  
 9 min Ausrückebereich  
 M 1:50.000  
 Stand 20.06.2008  
 Aufgestellt: Fuchs/Dommer

**Legende**

-  Feuerwehrreinzugsgebiet 4 min
-  Löschradius 500m (Intern)
-  Löschradius 300m um Entnahmestelle



**Brandschutzbedarfsplan**  
**Gemeinde Lichtenau**  
Anlage 11.1  
Grundschutz Löschwasserversorgung  
aufgestellt: Holzapfel

Löschwasserentnahmestellen

Anlage 11.2

Ortsteil	Kurzbezeichnung	Lagebeschreibung	Flurstücksnr.	Eigentümer	Art	Wassermenge [m3]	max. Wasserentnahme [h]	Löschwassermenge ausreichend (2h)	vorhandene Rechte/ Vereinbarungen
Auerswalde	Auwa 1	Raststätte Auerswalde Süd	531/2	Ostdeutsche Autobahntankstellengesellschaft mbH	Zisterne	200		ja	
	Auwa 2	Raststätte Auerswalde Nord	556/2	BRD, Bundesstraßenverwaltung	Zisterne	200		ja	
	Auwa 4	RRB "Unterer Busch"	513/47	Gemeinde Lichtenau	RRB	ca. 300		ja	
	Auwa 6	GG Auerswalder Hauptstr. 2	466/62	Forsttechnik Oberlichtenau GmbH	Zisterne	150			
	Auwa 7	Schweinemastanlage, Am Kirchberg 8	1005/16	Agrargenossenschaft Niederlichtenau eG	Zisterne	100		nein	
	Auwa 9	Rittergutsteich, Auerswalder Hauptstr.	1009/4	Gemeinde Lichtenau, Verkauf an beabsichtigt	Teich	1000		ja	Nutzung wird aufgegeben
		Auerswalder Hauptstr. 158	31/2	Gemeinde Lichtenau	Zisterne	96		ja	Ersatzneubau in Planung
	Auwa 10	RRB Vorwerk-Sonnenland, Feldweg	731/3	Gemeinde Lichtenau	RRB	12000		ja	
	Auwa 11	Brücke nach Wittgensdorf/ B107	Chemnitz		Fluss	unbegrenzt	unbegrenzt	ja	
	Auwa 12	Verlängerung Wittgensdorfer Weg/ B107	1018	Freistaat Sachsen	Fluss	unbegrenzt	unbegrenzt	ja	
	Auwa 13	Teiche Pfarrfichten	379	Pfarrlehn Auerswalde	Teich	20000		ja	
	Hy 1	Chemnitzer Landstr. / An der Autobahn			Hydrant			ja	
Biensdorf	Bi 1	Biensdorfer Str., Schaukelbrücke	29/2	Fam. Stolz	Fluss	unbegrenzt	unbegrenzt	ja	
	Bi 2	Biensdorfer Str., Kuhteich	27/4	Anglerverband Südsachsen Mulde/Elster e.V.	Teich	ca. 25000		ja	
Garnsdorf	Ga 2	Chemnitztalstraße	250/7	Freistaat Sachsen, Zufahrt: Dieter Böhm, Talstr. 1, Lichtenau	Fluss	unbegrenzt	unbegrenzt	ja	
	Ga 4	Sommerbad Garndorf	118/1	Gemeinde Lichtenau	Becken	850		ja	
	Ga 6	Feuerlöschteich Garnsdorfer Hauptstraße	140/1	Gemeinde Lichtenau	Teich	100		ja	
	Hy 4	Amtmannstr. Nähe Garnsdorfer Hauptstr.			Hydrant			ja	
Krumbach	Kr 1	Krumbacher Str. 16	50	Stummvoll, Frenzel	Zisterne	50			
	Kr 2	Teich Fabrikstr.	44/6	Gemeinde Lichtenau	Teich	225		ja	
	Kr 3	Fabrikstr. 6	99/1	Landwirtschafts-genossenschaft Ottendorf	Zisterne	200		ja	
	Kr 4	Fabrikstr. 6, Biogasanlage	99/1	Landwirtschafts-genossenschaft Ottendorf	Zisterne	200		ja	
	Kr 5	Fabrikstr., Zufahrt Zschopau	122/2	Gemeinde Lichtenau	Fluss	unbegrenzt	unbegrenzt	ja	
	Kr 6	Fabrikstr. 15, Zufahrt Mühlgarben	127/1	Ehring, Wasner	Fluss	unbegrenzt	unbegrenzt	ja	
	Kr 7	Neukrumbacher Str. 1	172/4	Gerda Pechmann, Neukrumbacher Str. 1, Lichtenau	Teich	1500		ja	
Krumbach	Kr 8	Neukrumbacher Str. 2	175/1	Eberhardt Höppner, Neukrumbacher Str. 2	Teich	50		ja	
	Kr 9	Neukrumbacher Str. 7	219/1	Fam. Poch	Teich	170		ja	
Merzdorf	Me 1	Feuerlöschteich Martinstr.	51/10	Gemeinde Lichtenau	Becken	300		ja	

Löschwasserentnahmestellen

Anlage 11.2

Ortsteil	Kurzbezeichnung	Lagebeschreibung	Flurstücksnr.	Eigentümer	Art	Wassermenge [m3]	max. Wasserentnahme [h]	Löschwasser-menge ausreichend (2h)	vorhandene Rechte/ Vereinbarungen
	Me 2	Feuerlöschteich RAAP, Martinstr.	25/1	RAAP Dachbinder	Becken	250		ja	
	Me 3	Am Steinsberg, Zufahrt Zschopau	51/9	Gemeinde Lichtenau	Fluss	unbegrenzt	unbegrenzt	ja	
Niederlichtenau	Nie 1	Th.-Münzer-Str., Schilfteiche	768	Andrea Helliwig, August-Bebel-Str. 50, Frankenberg	Teich	150		ja	
	Nie 2	Thomas-Münzer-Str.	781	Agrargenossenschaft Niederlichtenau eG	Zisterne	ca. 30		nein	
	Nie 3	Lichtenauer Mineralquelle, Brunnenstr. 11	852/11	Lichtenauer Mineralquellen GmbH	Speicherbehälter	100		ja	
	Nie 4	Lichtenauer Mineralquelle, Brunnenstr. 11	857/28	Lichtenauer Mineralquellen GmbH	RRB	200		ja	
	Nie 5	Merzdorfer Str.	884/1	Kandler/ Rößger	Teich	100		ja	
	Nie 6	Brunnenstr. / B169	Frankenberg		Fluss	unbegrenzt	unbegrenzt	ja	
	Nie 7	Sonnenlandpark	587/4	Schleith, Mittweidaer Str. 13, Rossau	Teich	mind. 100		ja	
Oberlichtenau	Oli 1	Ehem. Waldbad, Badstr.	365/18	Gemeinde Lichtenau	Becken	200		ja	
	Oli 2	Buchenweg 96	353	Fam. Neubert, Buchenweg 96	Teich	100		ja	
	Oli 3	Teichweg	281/2	Fam. Mauersberger, Gutenbergstr. 37, Frankenberg	Teich	800		ja	
	Oli 4	Bahnhofstr., TUNAP-Gelände	222/25	TUNAP, Bahnhofstr. 16, Lichtenau	Ox.-Teich	2625		ja	
	Oli 5	RRB Oli-Park	294/6	Fam. Irmischer, Amselweg 6, Lichtenau	RRB	450		ja	
	Oli 6	Oli-Park	12/1	Fam. Nordmann, Obere Hauptstr. 14, Lichtenau	Teich	30		nein	
	Oli 7	Querweg	62/2	Uwe Brückner, Querweg 3, Lichtenau	Zisterne	50		nein	
	Hy2	Bahnhofstr. Höhe 20			Hydrant			ja	
	Hy 3	Weg zum Sportplatz			Hydrant			ja	
Ottendorf	Ott 2	Hauptstr. 132	139/1	Fam. Seherer	Teich	80	ca. 1	nein	
	Ott 3	Am Bahndamm/ Oberer Grenzweg	597/1	Fam. Hansel, Am Bahndamm 6	Teich	250		ja	
	Ott 5	Teich Schulstr.	70/30	Gemeinde Lichtenau	Teich	ca. 100		ja	
	Ott 6	Mittweidaer Str. 1	263/1	Fam. Seidler, Mittweidaer Str. 1	Teich	50		ja	
	Ott 8	Löschteich Mittweidaer Str.	266/18	Gemeinde Lichtenau	RRB	500		ja	
	Ott 9	G.-Schenker-Str. 10	266/19	zweite KGStinnes Immobiliendienst GmbH & Co. KG	Zisterne	100		ja	
	Ott 10	Am Bahnhof	779/1	Gemeinde Lichtenau	Zisterne	96		ja	